

Проводящая организация:

ГУДО «Логойский районный центр туризма и краеведения»

223130 г.п. Плещеницы, ул. Советская, д. 11, ком.3

Директор  Г.В.Вашкевич

Регистрирующая организация:

Молодечненский турклуб «Пилигрим»

г. Молодечно, ул. Забейды-Сумицкого,4

Маршрутная книжка № 302-П-16

Руководитель:

Вашкевич Галина Васильевна

Дом. адрес: г.п.Плещеницы, ул.им. Шутта, 42.

Телефон: МТС (029)5099850;

Тур. опыт: V кат: сл – участие,

III к.с. – руководство.

ОТЧЁТ

о пешеходном путешествии IV к.с.

проходившем с 25 июля по 9 августа 2016г.

в районе Терской-Алатау, Тянь-Шань по маршруту:

село Кызылсу (Покровка) – р. Чонг-Кызылсу – р. Ашутор – пер.Ашутор (1Б, 4140)

– пер. Кызыл (Юбилейный) (1А, 3900) – пер. Котор Зап. (1Б, 4200)

– пер. Котор (1Б, 4100) – р. Кашкатор – р. Чонг-Кызылсу – ур. Айлама

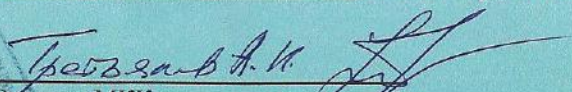
– пер. СОАН I (2А, 4030) – р. Джетьюгуз – р. Телеты – пер. Телеты (1А, 3600)

– р. Каракол – оз. Алакель – пер. Алакель Сев. (1А, 3600) – р. Арасан

– ур. Алтын Арасан – село Ак-Суу (Теплоключенка)

Маршрут имеет четвертую категорию сложности

Отметка МКК


Ф.И.О. члена МКК рассмотревшего отчет

Плещеницы, 2016

Отдел образования, спорта и туризма
Логойского районного исполнительного комитета
Государственное учреждение дополнительного образования
«Логойский районный центр туризма и краеведения»
Общественное объединение
«Республиканский туристско-спортивный союз»

Республиканский заочный конкурс на лучший туристский поход
«Познай Родину – воспитай себя!»

Автор-составитель: Вашкевич Г.В.

«ПОЗНАЙ РОДИНУ – ВОСПИТАЙ СЕБЯ!»/ отчёт о спортивном пешеходном походе 4-ой кат. сл. по Терской-Алатау, Тянь-Шань, Киргизия – Логойск: РЦТик, 2016 – 96 стр.

Отчёт подготовлен в соответствии с требованиями, предъявляемыми к составлению отчётов о спортивных туристских походах.

Рекомендуется руководителям походов, педагогам дополнительного образования, заместителям директора по воспитательной работе, классным руководителям для использования в работе.

© Государственное учреждение
дополнительного образования
«Логойский районный центр
туризма и краеведения»
отдела образования,
спорта и туризма
Логойского райисполкома
2016 год

*Киргизия
Тянь-Шань
Терскей-Алатау
4 категория сложности
Содержание*



I Раздел: Справочные сведения о походе	
Характеристика спортивного похода	4 – 6
Цели и задачи похода	4
Подробная нитка маршрута, протяженность активной части, характеристика подъезда и отъезда	5 – 6
Список и фото участников группы	7
Дополнительные сведения	8 – 16
Характеристика специального снаряжения	8
Список группового, личного снаряжения	8 – 9
Ремнабор походный	9
Описание аптечки	10
Меню похода	11
Раскладка продуктов	12
Смета расходов на проведение похода	13 – 14
Список литературы и картографического материала	15
Данные об объектах на маршруте	16
Итоги похода	17 – 19
II Раздел: Описание технико-тактических действий группы на маршруте	
Таблица введенных условных обозначений	20
Краткая таблица с графиком движения группы	21 – 28
Обзорная карта и высотный график маршрута	29
Характеристика ежедневного перехода: 1 день	30 – 32
2 день	33 – 36
3 день	37 – 40
4 день	41 – 43
5 день	44 – 47
6 день	48 – 52
7 день	53 – 56
8 день	57 – 59
9 день	60 – 63
10 день	64 – 69
11 день	70 – 73
12 день	74 – 78
13 день	79 – 82
14 день	83 – 86
15 день	87 – 89
16 день	90 – 94
III Раздел: Дополнительная информация	
Пропаганда в СМИ	95 – 96



1 раздел: Справочные сведения о походе

Характеристика спортивного похода

Цель: повышение туристской квалификации педагогов дополнительного образования Логойского РЦТиК и Минской области посредством участия в походе 4 категории сложности по Терскей-Алатау, Тянь-Шань, Киргизия; выполнение разрядов по виду спорта «Туризм спортивный»

Задачи:

- преодолеть запланированный маршрут, соответствующий по протяженности и набору препятствий пешему походу 4 категории сложности;
- познакомить педагогов с природой и горным рельефом;
- подготовить педагогов к руководству походами 2-3 категории сложности;
- обучить технике и тактике:
 - преодоления локальных и протяжённых препятствий,
 - ориентирования на местности,
 - бивачных работ в условиях горного рельефа, в безлесной зоне.

Проект маршрута и план похода разрабатывался с учётом специфики спортивного похода и имеет следующие особенности:

- количественные показатели (протяженность всего маршрута и отдельных дневных переходов, продолжительность похода) должны позволить выполнить намеченный план движения;
- естественные препятствия, которые включает данный маршрут характерны для пешеходного туризма в горах. Их сложность, от н/к до 2А категории трудности и адекватна уровню туристской подготовки педагогов участников похода;
- тактическое решение маршрута, выбранная тактическая схема распределения препятствий по маршруту оптимальна для выполнения плана спортивного похода;
- жизнеобеспечение в походе – ежедневная организация биваков в горах даёт возможность приобретения соответствующего опыта жизнеобеспечения в непривычных и даже неблагоприятных условиях (сильный ветер, яркое солнце, дождливая погода, снег летом, низкие температуры воздуха);
- автономность на маршруте.

Данные критерии в совокупности позволяют рассматривать представленный маршрут, как спортивный маршрут 4-й категории сложности.

Киргизия
Тянь-Шань
Терскей-Алатау

4 категория сложности



Нитка маршрута: село Кызылсу (Покровка) – р. Чонг-Кызылсу – р. Ашутор – пер. Ашутор (1Б, 4140) – пер. Кызыл (Юбилейный) (1А, 3900) – пер. Котор Зап. (1Б, 4200) – пер. Котор (1Б, 4100) – р. Кашкатор – р. Чонг-Кызылсу – ур. Айлама – пер. СОАН I (2А, 4030) – р. Джетыюгуз – р. Телеты – пер. Телеты (1А, 3600) – р. Каракол – оз. Алакель – пер. Алакель Сев. (1А, 3600) – р. Арасан – ур. Алтын Арасан – село Ак-Суу (Теплоключенка).

Всего 16 дней – из них запланировано 2 днёвки, ходовых дней 14.

Аварийные выходы с маршрута и его запасные варианты

Вдоль северного склона Терскей_Алатау проходит автомагистраль Бишкек – Каракол, расположено озеро Иссык-Куль. При аварийных выходах с маршрута движение должно быть организовано на север.

При разработке и планировании маршрута были рассмотрены несколько вариантов аварийных выходов с маршрута, позволяющих группе безопасно выйти в населенные пункты. Время выхода в указанные населенные пункты может превышать одни сутки и будет зависеть от удаленности группы на маршруте, от погодных условий, от физического состояния участников и других непредвиденных условий.

Варианты выхода:

1. после первой технической петли вариант выхода с маршрута по ручью Чонг-Кызыл-Су в село Кызылсу (Покровка).

2. на участке между пер. СОАН-I и до пер. Телеты вариант выхода с маршрута по ручью Джетыюгуз в село Джетыюгуз.

3. на участке между пер. Телеты и до оз. Алакель вариант выхода с маршрута по ручью Каракол в город Каракол.

4. после оз. Алакель и пер. Алакель Северный один вариант выхода с маршрута по ручью Арасан в село Аксу (Теплоключенка).

Протяжённость активной части похода – 177 км.

Продолжительность похода: поход осуществили за 15 дней. Из них 1 дневку потратили на акклиматизацию. Еще 1 запланированную дневку потратили на полудневки.

Характеристика подъездов и переездов:

ВАРИАНТЫ ПОДЪЕЗДОВ И ОТЪЕЗДОВ

Два варианта – поездом и самолетом.

Поезд идет ровно трое суток, стоимость билетов – 2 миллиона белорусских рублей (около 131 доллара) в одну сторону.

Самолетом из Москвы в Бишкек – 4 часа. Самый дешевый вариант билетов – около 200-250 евро туда и обратно, однако покупать их желательно более чем за полгода. Неприятно только то, что билеты невозвратные.

Для граждан Беларуси с Киргизией установлен безвизовый режим, регистрации не требуется.

Мы выбрали вариант – самолет. У нас подъезд к началу маршрута осуществлялся через Москву. Из Минска до аэропорта Домодедово

*Киргизия
Тянь-Шань
Терскей-Алатау
4 категория сложности*



доехали на частном микроавтобусе. Из Москвы до Бишкека (Киргизия) летели на самолете. Билеты на самолет туда и обратно покупали в авиакомпании «Уральские авиалинии» за 6 месяцев до вылета. Из аэропорта до города Бишкека можно доехать на маршрутках. И далее из Бишкека до села Кызылсу так же можно доехать на маршрутках. Есть вариант, и мы его использовали, найти частника в аэропорту и ехать с ним на частном микроавтобусе, с заездом на рынок в Бишкек за продуктами.

Из Бишкека до села Кызылсу и далее вдоль южного побережья озера Иссык-Куль можно ехать по южной автомагистрали на маршрутных автобусах и такси. Также местные автомобилисты не прочь подзаработать или просто попутно помочь ближнему, так что можно легко «поймать» частную автомашину за определенную плату.

Маршрутные микроавтобусы ходят по графику с автовокзала, но не реже чем через 1 час.

После прохождения маршрута из Аксу в Каракол можно доехать на маршрутках или автобусах.





От Каракола до Бишкека налажено регулярное сообщение маршрутных автобусов. Из Бишкека самолетом до Москвы. Из Москвы до Минска на частном микроавтобусе.

Подробную информацию о перелетах можно узнать по следующим адресам: <http://www.apatity.mels.ru/travel/avtobus.htm>
<http://51transport.ru/avtobusy4/marshruty-prigorodnyh-avtobusov>

*Киргизия
Тянь-Шань
Шеркей-Алатау
4 категория сложности*



Список участников:

№ п.п.	Ф.И.О.	Год рожд.	Туристский опыт	Место работы	Домашний адрес	Обязанности в группе
1	Вашкевич Галина Васильевна 	15.09 1970	5 к.с. – уч. 3 к.с. – рук.	ГУДО «Логойский районный центр туризма и краеведения»	г.п. Плещеницы, ул. им. Шутта, д.42	руководитель
2	Вашкевич Дмитрий Игоревич 	03.02 1995	2 к.с.– уч.	ГУДО «Логойский районный центр туризма и краеведения»	г.п. Плещеницы, ул. им. Шутта, д.42	фотограф
3	Лавренович Сергей Геннадьевич 	13.08 1987	3 к.с. – уч. 2 к.с. – рук.	ГУДО «Борисовский центр экологии и туризма»	г. Борисов, ул. Чапаева, 44-67	медик
4	Ковалёв Александр Алексеевич 	16.04 1990	3 к.с. – уч.	ГУДО «Центр творчества, туризма и экскурсий детей и молодёжи г. Жодино»	г. Жодино, ул. Советская, 7-58	завхоз по снаряжению

*Киргизия
Тянь-Шань
Терскей-Алатау
4 категория сложности*



**Дополнительные сведения
Характеристика специального снаряжения:**

№ п\п	Наименование	Кол-во шт.	Масса, кг	Характеристика снаряжения
1.	Верёвка d=10 мм, 40 м	1	4,0	РФ
2.	Система страховочная «Венто»	2	0,6	РФ
3.	Карабин классический «Венто»	9 (4 автомата, 5 с муфтой)	0,95	РФ
4.	Жумар	1	0,3	РФ
5.	Ти-блок	1	0,05	РФ
6.	Восьмёрка	2	0,3	РФ
7.	Петля для схвата	4	0,2	РБ

Список группового снаряжения:

№ п\п	Наименование	Кол-во	Характеристика снаряжения
1.	Комплект карт	2	Масштаб: 1см – 500м, обклеенные с двух сторон
2.	Компас	2	Жидкостной 2-х градусный, модель «11 С»
3.	Палатки	2	Двухслойные. Юрта – 4-1, юрта – 2-2
4.	Топор	1	Для заготовки дров и устройства бивака (загонять колышки)
5.	Пила карманная	1	Складная цепь
6.	Газовая горелка	1	Kovea с длинным шлангом
	Газовые баллоны – 0,4	4	Резьбовой баллон Kovea KGF-0450 (450 г.)
7.	Котлы круглые	2	2,5л и 2л
8.	Черпак	1	Для раздачи пищи
9.	Костровой набор	1	Тросик, крючки, сухое горючее
10.	Аптечка	1	Для оказания первой медицинской помощи
11.	Фотоаппарат	1	Цифровой «Самсунг» на батарейках
12.	Ремнабор	1	Неотъемлемая часть группового снаряжения
13.	Групповая документация	1	Маршрутная книжка, билеты на группу, НЗ групповых денег
14.	Петарды	30 штук	Для отпугивания медведей
15.	Термометр	1	Пугал нас своими градусами

*Киргизия
Тянь-Шань
Терскей-Алатау
4 категория сложности*



Список личного снаряжения:

№ п\п	Наименование	Кол-во на человека	Характеристика снаряжения
1.	Личные документы	1	Паспорт
2.	Рюкзаки	1	Анатомические: Алтай-90, Сатурн-80 2 шт., Сатурн-60, Баксан-90, Кенгуру-70
3.	Спальный мешок	1	С утеплителем "файбертек" СОФ-3
4.	Коврик туристический	1	Пенополипропиленовый 8 мм (Ижевск)
5.	Личные вещи	Кол-во индивидуальное	Спортивный костюм, майки, шорты, бельё, носки и др.
9.	Обувь	Не менее 2 пар на чел.	Одна пара – ходовая, вторая для бивака
10.	Посуда личная	1 комплект	КЛМН
11.	Предметы личной гигиены	1 комплект	Кол-во индивидуально
12.	Бутылка для воды	1	1,5л

Ремнабор:

№ п.п.	Наименование	Кол-во
1.	Игла швейная	2 шт.
2.	Нитки (чёрные, белые, капроновые)	3 намотки
3.	Плоскогубцы	1 шт.
4.	Шило	1 шт.
5.	Ножницы	1 шт.
6.	Кусок ткани (плащевки) 0,5x0,5	1 шт.
7.	Резинка (одежная)	2 м
8.	Пуговицы (разного диаметра)	6 шт.
9.	Крепления для рюкзака (разные пряжки)	3 шт.
10.	Тесьма для рюкзака (разные куски)	2 шт.
11.	Булавки	10 шт.
12.	Натфиль	1 шт.
13.	Скотч	1 шт.
14.	Верёвка (6 мм)	20 м
15.	Спецовки	1 пара

*Киргизия
Тянь-Шань
Терскей-Алатау
4 категория сложности*



Аптечка походная

Наименование снаряжения	Кол-во
Ацетилсалициловая кислота	10 таблеток
Парацетамол	20 таблеток
Валидол	20 таблеток
Цитрамон	10 таблеток
Анальгин	10 таблеток
Ампицилин (антибиотик)	50 таблеток
Уголь активированный	80 таблеток
Корвалол	1 флакон
Аммиак	1 флакон
Йод	1 флакон
Раствор бриллиантовый зеленый	1 флакон
Раствор перекиси водорода	1 флакон
Капли в нос	1 флакон
Лейкопластырь (бактерицидный)	40 шт.
Лейкопластырь катушечный	2 шт. по 5 м
Вата стерильная 100 гр.	1 уп.
Бинт медицинский	6 уп.
Ножницы	1 шт.
Эластичный бинт	2 шт.
Жгут	1 шт.
Термометр медицинский	1 шт.
Мазь-гель «Спасатель»	1 тюбик
Поливитамины	100 шт.
Витамин С с глюкозой	240 шт.

*Киргизия
Тянь-Шань
Терскей-Алатау
4 категория сложности*



МЕНЮ ПОХОДА ПО ДНЯМ

(на 8 человек на 15 ходовых дней, поход 4 к.с. Тянь-Шань)

25.07. / 30.07. / 04.08.	26.07. / 31.07. / 05.08.	27.07. / 01.08. / 06.08.	28.07. / 02.08. / 07.08.	29.07. / 03.08. / 08.08.
Завтрак + карманка на день				
каша овсяная (хлопья – 560г; мол. сух.4ст.л.; соль, сахар 8+14шт., сухофрукты (курага-50г) сухари –по 2шт., сыр, колбаса, чай черный	каша кукурузная (манка – 560г; мол. сух.4 ст.л.; соль,сахар22шт., сухофрукты (чернослив-50г), сухари –по 2шт., сыр, колбаса, чай черный, мол. сгущ.	каша овсяная (хлопья – 560г; мол. сух. 4 ст.л.; соль,сахар2шт., сухофрукты (курага-50г), сухари по 2шт., сыр, колбаса, чай черный	каша пшенная (хлопья – 560г; мол. сух.4ст.л.; соль,сахар22шт., сухофрукты (чернослив-50г), сухари –по 2шт., сыр, колбаса, чай черный, мол. сгущ.	каша рисовая (хлопья – 560г; мол. сух.4 ст.л.; соль,сахар22шт., сухофрукты (изюм-50г), сухари по 2шт., сыр, колбаса, чай черный
Карманка на 1 чел. – сухофрукты 30г, орехи 20г, леденцы 3 шт.				
финики, изюм, цукаты, арахис, конфеты	ананас, изюм, фундук, конфеты	чернослив, изюм, цукаты, кешью, конфеты	инжир, изюм, цукаты, миндаль, конфеты	курага, изюм, бразильский орех, конфеты
Обед				
суп из концентратов (2 пакета супа, пюре-150г, соль) сухари-по 3шт., сало-400г, лук, чай черный, сахар-14шт., грильяж 8 шт.	суп из концентратов (2 пакета супа, пюре-150г, соль) сухари-по 3шт., колбаса-400г, лук, чай зеленый, сахар-14шт., халва8шт	суп из концентратов (2 пакета супа, пюре-150г, соль), сухари-по 3шт., сало-400г, лук, чай черный, сахар-14шт., золот. степ 16шт.	суп из концентратов (2 пакета супа, пюре-150г, соль), сухари- по 3шт., колбаса-400г, лук, чай зеленый, сахар-14шт., грильяж 8 шт.	суп из концентратов (2 пакета супа, пюре-150г, соль), сухари- по 3шт., сало-400г, лук, чай черный, сахар-14шт., золот. степ 16шт.
Ужин				
макароны (макароны-640г, мясо 400г), соль, сухари-3шт., чеснок, чай зеленый, сахар-14шт., сушки 16шт.	каша гречневая (гречка -560г, мясо-400г), соль, сухари-3шт., каркаде, сахар-16шт., печенье 14 шт.	каша рисовая (рис-560г, мясо-400г), соль, чеснок, сухари-3шт., чай зеленый, сахар-14шт., сушки 16шт	каша ячневая (сечка-560г, мясо-400г), соль, сухари-3шт., каркаде, сахар-16шт., печенье 14 шт.	каша гречневая (гречка-560г, мясо-400г), соль, сухари-3шт., чай зеленый, сахар-14шт., сушки 16 шт.

Сыр – на первые 5 дней. На последующие дни – колбаса.
27 приготовлений на газу, 20 на дровах.

*Киргизия
Тянь-Шань
Терскей-Алатау
4 категория сложности*



Раскладка продуктов

№	Наименование продукта	Вес на группу на все дни
1.	Овсянка – хлопья	3360г – 560г на 6 раз
2	Кукуруза – хлопья	1680г – по 560г на 3 раза
3	Рис – хлопья	1680г – по 560г на 3 раза
4	Пшено – хлопья	1680г – по 560г на 3 раза
5	Молоко сухое	4 пачки на 15 раз
5	Молоко сгущёное	6 тюбиков – на 6 раз
7	Сухофрукты для каш	750г – по 50 г на 15 раз
8	Сыр	2000 г по 400 г на 5 завтраков
9	Гречка – крупа	3360г – по 560г на 6 раз
10	Рис – крупа	1680г – 560г на 3 раза
11	Макаронны	1680г – 560г на 3 раза
12	Сечка – крупа ячневая	1680г – 560г на 3 раза
13	Сахар-рафинад	на день-50шт. На 15 дней – 750шт.
14	Соль	400г
15	Приправа	1 упак.
16	Супы (концентраты)	30 пакетов – по 2 пакета на 15 раз
17	Картоф. пюре сухое для супов	2250 г (по 150 г на один суп)
18	Чай черный пакетированный	по 6 пакетиков на раз; на 9 раз-54 шт.
19	Чай зеленый пакетированный	по 6 пакетиков на раз; на 6 раз-36 шт.
20	Чай черный лист	на 15 раз; 2 пачки
21	Чай зеленый лист	на 9 раз; 1 пачку
22	Каркаде	на 6 раз; 1 пачку
23	Сухофрукты (карманка)	400 г на 1 раз на 8 чел.; всего на 15 раз 6 кг
24	Карамель леденцовая	24 шт. на 1 раз на 8 чел.; всего на 15 раз 360 шт.
25	Халва	по 8 шт. на 3 раза
26	Минский грильяж	по 8 шт. на 6 раз
27	Золотой степ	192 шт. – по 16шт.на 1 раз
28	Хлеб (сухари)	768 шт. – по 16шт.на 1 раз на 8 чел.
29	Сухари белые на завтрак	240 шт. – по 16 шт.на 1 раз на 8 чел. + на 1 раз
30	Печенье овсяное белорусское	48 шт. – по 16 шт.на 1 раз на 8 чел.
31	Сушки	144 шт. – по 16 шт.на 1 раз на 8 чел.
32	Колбаса сырокопченая	2400г на 10 завтраков (по 240г на раз) 2400г на 6 раз на обед (по 400 г на раз)
33	Мясо (бастурма)	6000 г на 15 раз (по 400 г на раз)
34	Сало солёное	3600 г на 9 раз (по 400 г на раз) + НЗ
35	Лук	15 луковиц – по 1 шт. на 1 раз
36	Чеснок	6 головок
37	Шоколад (перевальный)	7 штук
38	Фасовочные пакеты	большие и маленькие
39	Клеенка для стола	1 шт.
40	Губки для посуды	2 шт.

*Киргизия
Тянь-Шань
Терскей-Алатау
4 категория сложности*



Смета расходов
в пешем походе 4 к.с. по Терскей-Алатау
на группу из 4 человек

№ п/п	Статья расходов	Цена за одного чел., в долларах / в бел. рублях / сомах	Сумма на группу:	Сумма на группу в долларах:
1	Стоимость проезда: Минск – Москва (Домодедово); Москва (Домодедово) – Минск	22дол	176.00	88 дол
2	Стоимость перелета: Москва (Домодедово) – Бишкек (Манас); Бишкек (Манас) – Москва (Домодедово)	186 дол	1488.00 бел. руб.	744 дол
3	Бишкек – Кызылсу (Покровка) Аксу – Каракол Каракол – оз. Иссык-Куль оз. Иссык-Куль – Бишкек	10 тыс. сом +5 тыс. сом +5 тыс. сом /2500 сом на одного	335.00	167,5
4	Питание на подъездах	325 сом + 65 сом+750 сом	152.00	76 дол
5	Непредвиденные расходы			
6	Газ 0,23л x 80 сом x ???шт.			
7	Питание в походе	12.00	48.00	24
8	Пополнение аптечки			
9	Мелочи для ремнабора			
10	Источник Джилусу		100 сом	
11	Источник Алтын-Арасан		200 сом	
12	Место под палатку в Алтын-Арасан		100 сом	
13	Ужин в Алтын-Арасан		250 сом	
14	Место под палатку на ул. Гагарина в Караколе	100 сом с чел.	800 сом	
15	Музей			
Итого:				

Всего запланировано расходов: 23 000 000 бел. рублей на 6 человек, что составляет ≈ 250 у.е. на человека (по состоянию курса валют на май 2015 года $\$ \approx 15335$ руб.).

Рос руб 1 к 1 сом

Киргизия
Тянь-Шань
Шерскей-Алатау
4 категория сложности



Electronic Ticket Receipt / Маршрут/Квитанция Электронного Билета



Booking Reference / Номер бронирования: X4JXZ2

At check-in you must show the document used as a reference at the time of booking.
Для полета Вам необходим оригинал документа, указанного в бронировании

Office / Офис

URALAIRLINES ONLINE BOOKING
YEKATERINBURG
SVX
Telephone / Телефон: 8-800-7700-262

Passenger / Пассажир

Vashkevich Halina (15SEP70)

Ticket number / Номер билета

262 2428304631

Itinerary / Маршрут

From Откуда	To Куда	Flight Рейс	Class Класс	Date Дата	Departure Вылет	Arrival Прилет	Reca Статус (1)	NVB НДД(2)	NVA НДП(3)	Last check-in / Окончание регистрации	Baggage Багаж (4)	Seat Место
MOSCOW DOMODEDOVO	BISHKEK MANAS INTL	U62803	E	23Jul	20:40	03:40	Ok				20K	08F
Operated by / Авиакомпания-перевозчик: URAL AIRLINES							Fare Basis / Код тарифа: ERT		Marketed by / Авиакомпания-партнер: URAL AIRLINES			
Arrival Day+1 / День прибытия+1												
BISHKEK MANAS INTL	MOSCOW DOMODEDOVO	U62804	E	13Aug	04:40	06:10	Ok				20K	
Operated by / Авиакомпания-перевозчик: URAL AIRLINES							Fare Basis / Код тарифа: ERT		Marketed by / Авиакомпания-партнер: URAL AIRLINES			

Receipt / КВИТАНЦИЯ

Name / Фамилия/Имя	: Vashkevich Halina (16SEP70)	
Ticket number / Номер билета	: 262 2428304631	
Form of payment / Форма оплаты	: EXT : 14420 : RUB0	
Fare / Тариф	: EUR 160.00	
Fare Equivalent / Эквивалент тарифа	: RUB 13280	
Taxes / Таксы/Сборы	: RUB 1140 HL	
Total Amount / Общая сумма	: RUB 14420	
Included VAT 0% /в т.ч. НДС 0%	: RUB 0.00	
Issuing Airline and date / Оформлен от имени авиакомпании и дата	: URAL AIRLINES 17Jan15	IATA / Валидатор агентства : 00777534
Restriction(s)/Endorsements / Ограничения/Примечания	: Nonendorsable	
Fare Calculation / Расчет тарифа	: MOW US FRU87.10US MOW87.10NUC174.20END ROED.918404	

The carriage of certain hazardous materials, like aerosols, fireworks, and flammable liquids, aboard the aircraft is forbidden. If you do not understand these restrictions, further information may be obtained from your airline.
Перевозка некоторых опасных материалов, таких как аэрозолей, фейерверков, и легковоспламеняющихся жидкостей на борту самолета запрещена. Если вы не понимаете эти ограничения, дополнительную информацию можно получить у перевозчика.

ATTENTION: The departure time and arrival time shown is local. Passengers arriving later than check-in has been closed will not be admitted for the flight. Check-in closing time may differ at different airports - please check the information at www.uralairlines.com **NOTICE:** If the passengers journey involves an ultimate destination or stop in a country other than the country of departure the Warsaw Convention may be applicable and the Convention governs and in most cases limits the liability of carriers for death or personal injury and in respect of loss of or damage to baggage. See also notices headed "Advice to International Passengers on Limitation of Liability" and "Notice of Baggage Liability Limitations". **CONDITIONS OF CONTRACT:** The conditions of contract of Carriage including Conditions of Carriage and the Application Rules for your chosen fare, form of integral part of this contract, and are included on your air ticket via links to the conditions (the Conditions of Carriage and the Application Rules), which you can find at any Ural

Киргизия
Тянь-Шань
Терскей-Алатау
4 категория сложности



**Список используемой литературы
и других источников информации о районе похода**

1	Правила проведения туристских походов (Постановление Министерства спорта и туризма Республики Беларусь № 26 от 15 августа 2006г., зарегистрировано в Национальном реестре правовых актов Республики Беларусь 17 октября 2006г. № 8/15151)
2	Перечень классифицированных перевалов Среднегорья. 1985г.
3	Материалы из Википедии — свободной энциклопедии (Тянь-Шань, Терскей-Алатау, Каракол, Бишкек)
4	ОТЧЕТ о походе V категории сложности по Терскей-Алатау руководителя Прыткова В.А. 2015г.
5	ОТЧЕТ о горном туристском путешествии третьей категории сложности в районе центрального Тянь-Шаня, совершенном с 20.08 по 4.09.2006 г. http://www.skitalets.ru/mountain/2006/terskey_solomonov/
6	ОТЧЕТ о горном походе по Терскей-Алатоо (Центральный Тянь-Шань), с 29 июля по 16 августа 2008 года, 4 категория сложности http://www.risk.ru/blog/9958
7	полезно почитать http://www.pressball.by/articles/blogs/rain/92853 http://www.pressball.by/articles/blogs/rain/93139 http://topclient.uservoice.com/knowledgebase/articles/
8	КНИГА http://mes.kg/ru/main-achievements/ http://kyrgyzstan.orexca.com/rus/hiking_tours.shtml пеший туризм
9	КНИГА http://mes.kg/ru/main-achievements/ http://www.issykkul.com/tourism.htm альпинизм
10	Карты http://www.maps-download.ru/pic/8682 http://www.marshruty.ru/Places/ http://g-utka.ru/tsvetik/perechen/tianshan.HTML

*Киргизия
Тянь-Шань
Терскей-Алатау
4 категория сложности
Данные об объектах*



В Бишкеке, Покровке и Караколе есть отделения почтовой связи, с которых можно отправить домой телеграмму или письмо. Часы работы почтовых отделений с 9:00 – 19:00, выходной воскресенье. Отделения связи имеют пункты коллективного доступа в интернет.

В горах Терскей-Алатау на высоте выше 1700-2500 метров на склонах обращённых к оз. Иссык-Куль или в долину р. Сарычат – есть мобильная связь.

Медицинские учреждения (больницы, поликлиники) находятся в Бишкеке и Караколе. Больницы работают круглосуточно. Поликлиники работают с 8:00 до 12:00 и с 13:00 до 17:00.

В г. Бишкеке есть возможность пополнения продовольствия в магазинах, которые работают с 9:00 до 21:00 и на рынках. Мы закупаем продукты на рынке «Аладин». Время работы с 8:00 до 16:00.

Газ покупали в г. Бишкек в магазине Red Fox ул. Ибрагимова, 113/2, тел. +996312909359. Ранее находился по адресу ул. Советская, 65.

Рекомендуемый порядок регистрации туристских групп в Киргизии через услуги альплагеря «Каракол», который предлагает короткие походы по маркированным маршрутам. Нам это не интересно, поэтому наша группа у них не заявлялась. В МЧС регистрацией туристских групп не занимаются.

Министерство чрезвычайных ситуаций Кыргызской Республики

723500, г.Ош, ул. Р.Моминовой 11

720055, г.Бишкек, ул. А.Токтоналиева 2/1

по регионам:

по г. Бишкек - 0770 82-22-24;

по г.Ош - 0770 22-95-22;

по Чуйской области - 0770 00-62-32;

по Иссык-Кульской области - 0770 33-40-00;

по Таласской области - 0770 22-62-03;

по Нарынской области - 0770 82-22-50;

по Жалал-Абадской области - 0777 97-11-11;

по Баткенской области - 0770 22-42-48.

В г. Каракол пользовались услугами хостела «Як-Тур» по ул. Гагарина, 10. Сутки 150 сомов с человека.

*Киргизия
Тянь-Шань
Шерскей-Алатау
4 категория сложности*



Итоги похода

Маршрут 4 к.с. группой пройден полностью без травм и происшествий. Протяжённость активной части похода составила 177 км. Продолжительность похода: 12 дней – из них 2 днёвки (1 днёвка – акклиматизация, отдых, радиалка на высоту 3900м; 2 днёвка – израсходована на отсидки из-за непогоды в разные дни); всего ходовых дней 14.

Определяющие препятствия: перевалы 1А – три; 1Б – три; 2А – один. Всего 7 перевалов.

Пройдено дней, когда шли более 3 часов в непогоде (под дождём, снегом, в тумане): три. Движение по скользким камням, по скользкой и грязной тропе после дождя – более 27 км (в сумме четырёх дней). Осыпь под свежим снегом около 2 км (подъём на пер. Кызыл (1А)). Радиальный выход на днёвке не считали. Продуктовая заброска закладывалась во второй день и забиралась в восьмой день.

Маршрут в 174,6 километров пройден за 88 часов 45 минут. Средняя скорость 2 км/ч.

Изменения в маршруте и их причины.

Запасные аварийные выходы с маршрута не были использованы. Изменения маршрута были минимальными и касались только расположения мест ночевки, т.к. где-то чуть-чуть не дошли до запланированного места стоянки, а где-то прошли дальше.

Выводы

В целом маршрут очень интересен, как в спортивном плане, так и в эстетическом. Запланированный график движения группы получился близким к реальному (полное совпадение не возможно по многим причинам: погода, состояние снежного-ледового покрова на ЛП, качество прохождения определяющих препятствий, физического и морального состояния участников и т.д.).

Картографический материал и опыт ориентирования руководителя давал возможность осуществить аварийный выход с маршрута в любой точке.

Имеющийся набор группового и личного снаряжения позволил достаточно комфортно и безопасно пройти маршрут.

Взятый в поход набор продуктов позволял организовывать 3-х разовое питание. Качеством и количеством все остались довольны.

Хорошей организации привалов и биваков на маршруте способствовал ответственный подход к комплектации личного и бивачного снаряжения, а также творческий подход к организации биваков в естественных условиях Ковалёва Александра, завхоза по снаряжению и кострового в одном лице.

*Киргизия
Тянь-Шань
Шеркей-Алатау
4 категория сложности*



Лекарственные средства в медаптечке остались не использованными, за исключением пластыря и йода (очень ходовые препараты).

Участники похода максимально соблюдали Природоохранный кодекс туриста, убрали стоянки, старались не навредить природе гор.

В эстетическом плане группа получила удовлетворение от увиденного, прочувствованного на себе и пережитого вместе.

Участники похода получили хороший опыт в преодолении локальных и протяженных препятствий в горах, в тактике распределения сил и средств группы на маршруте, ориентирования в горах.

Областная маршрутно-квалификационная комиссия засчитала поход четвертой категории сложности. Всем участникам выданы соответствующие справки.

Рекомендации

Подъезды. Считаем, что лететь самолетом – это самый рациональный подъезд, не смотря на цену билета.

В Бишкеке следует нанять частника – это удобно и по времени, и по цене, и довезет куда скажете.

В Покровке ночёвку можно организовать, не доходя до с. Чонг-Кызылсу, на берегу одноименной реки. Ближе к Покровке ночёвку делать не стоит.

Заброска. Оставить заброску можно на метеостанции по договорной цене.

Питание. Рекомендуем брать две горелки – это даёт возможность быстрее готовить и комфортно питаться.

Насекомых в виде комаров и мошки в горах нет. А вот на озере Иссык-Куль репелленты понадобились.

Животных, кроме лошадей, коров и овец, на маршруте не встретили.

Данный маршрут может быть пройден достаточно подготовленной группой (сильной физически и тактически, целеустремленной и дисциплинированной).

Прохождение перевалов. На мелких и средних осыпях при подъеме ступать плавно, равномерно, не делать больших шагов. На спусках по мелким осыпям можно применять скольжение под действием собственного веса. Движение по крупным осыпям – это переходы с камня на камень (важно опознавать «живые», не устойчивые камни!). Палки использовать как дополнительную точку опоры и страховки, чтобы не терять равновесие. На склонах средней крутизны и скальных склонах уметь применять технику лазания. Приемы лазания зависят от элементов скального рельефа: свободное лазание и с наведением

*Киргизия
Тянь-Шань
Терскей-Алатау
4 категория сложности*



верёвочных перил. На крутых снежно-ледовых склонах прохождение в связках и в кошках.

Прохождение водных преград. Переправы вброд организуются в месте с наименьшей силой потока и наименьшей глубиной реки. Большинство переправ можно пройти по устойчиво лежащим камням. В случае более мощного и глубокого потока рекомендуется натянуть верёвочные перила.

Личные вещи, обувь. Нужно брать только необходимые вещи. Они должны быть лёгкими, занимать мало места в рюкзаке. Вещи должны быть упакованы в полиэтиленовые мешки.

Из обуви лучше всего брать трекинговые ботинки. Кроссовки можно использовать на биваках и при движении по хорошим тропам.

Киргизия
Тянь-Шань
Терскей-Алатау
4 категория сложности



2 раздел: Техничко-тактические действия группы на маршруте

Таблица условных обозначений

Метеоусловия		Сокращения в тексте		
Направление ветра обозначается буквами стороны света С – северный, В – восточный, Ю – южный, З – западный, Н – нет ветра.		ЧХВ	Чистое ходовое время	
		РВ	Рабочее время	
<p>Восемь направлений:</p>	<p>Сила ветра:</p> <p>→ - слабый ветер</p> <p>→→ - умеренный ветер</p> <p>→→→ - сильный ветер</p> <p>→→→→ - очень сильный, порывистый</p>	МС	Метео станция	
			ГЗЛ	Граница зоны леса
			Картографический материал	
				Начало маршрута
	Солнце, ясно		Место ночёвки	
	Переменная облачность		Есть оборудованная стоянка	
	Дождь/ морось / густой туман	Фото № 1.	Место фотографирования	
	Дождь / мокрый снег / град		Направление движения	
	Пасмурно / низкая облачность/ гроза		Конец маршрута	

Киргизия
Тянь-Шань
Терскей-Алатау
4 категория сложности



Таблицы

Дата	Дни пути	Участки маршрута	Метеоусловия:					Км с коэф.	ЧХВ
			время суток	t °C	облачность	осадки	сила ветра и направление		
25.07	1	с. Кызылсу – р. Чонг-Кызылсу – ур. Джилусу	утро 7:00	17 – 19		нет	Ю →	22,2	08:35
			день 13:00	20 – 22		нет	ЮЗ →→		
			вечер 18:00	13 – 14		нет	ЮЗ →→		
			Краткая характеристика пути						
			От села Кызылсу до урочища Джилусу ведет гравийная дорога, местами сильно разбитая, с постепенным набором высоты (12-15°); у источников Джилусу, через реку Чонг-Кызылсу установлен деревянный мост.						
26.07	2	ур. Джилусу – р. Чонг-Кызылсу – метеостанция (заброска) – высота 2760м	утро 7:00	15 – 16		нет	ЮЗ →	12	04:25
			день 13:00	20 – 22		нет	ЮЗ →→		
			вечер 18:00	12 – 13			ЮЗ →→		
			Краткая характеристика пути						
			От ур. Джилусу вверх по ущелью (12-15°) до метеостанции идёт грунтовая дорога, местами подсыпанная гравием, а местами очень сильно разбитая; после метеостанции по ущелью вдоль реки по пастбищам идёт тропа. В местах прижимов тропа разветвляется на множество траверсных троп, протоптанных лошадьми и коровами.						

Киргизия
Тянь-Шань
Терскей-Алатау
4 категория сложности



Дата	Дни пути	Участки маршрута	Метеоусловия:					Км	ЧХВ
			время суток	t, воздуха, °	облачность	осадки	сила ветра и направление		
27.07	3	высота 2760м – р. Ашутор	утро 7:00	10 – 11		нет	ЮЗ →	10	05:15
			день 13:00	16 – 17		нет	ЮЗ →		
			вечер 18:00	10 – 12			ЮЗ →		
			Краткая характеристика пути						
			Тропа по пастбищу с набором высоты (местами подъёмы до 20°) подходит к слиянию ручьёв. Затем взбирается круто вверх, через небольшой участок леса, выходит над прижимом реки за перегиб и спускается на верхнее пастбище Ашутор. Далее идет с постоянным набором высоты под перевал Ашутор.						
28.07	4	Днёвка. Радиальный выход на высоту 3900м – р. Ашутор	утро 7:00	7 – 8		нет	ЮЗ →	3,6	03:50
			день 13:00	16 – 17			Ю →		
			вечер 18:00	10 – 11			Ю →		
			Краткая характеристика пути						
			Подъём на хребет по травянистому склону, по средней и крупной осыпи (40-50°) до высоты 3900 м.						

Киргизия
Тянь-Шань
Терскей-Алатау
4 категория сложности



Дата	Дни пути	Участки маршрута	Метеоусловия:					Км	ЧХВ	
			время суток	t, воздуха, °	облачность	осадки	сила ветра и направление			
29.07	5	ледник Ашутор – пер. Ашутор (1Б, 4140м)	утро 7:00	8 – 9		нет	ЮЗ →	7,8	05:50	
			день 13:00	3 – 4			СЗ →			
			вечер 18:00	5 – 6		**	СЗ →			
			Краткая характеристика пути							
			По марене вдоль ручья до начала ледника – подъём по открытому и закрытому леднику (40-45°), на перевал Ашутор – спуск (35-40°) по закрытому мокрому и глубоким снегом леднику, затем, вдоль хребта Кызыл, по открытому леднику к перевалу Кызыл.							
30.07	6	пер. Кызыл (Юбилейный) (1А, 3900м) – пер. Котор Западный (1Б, 4200м)	утро 7:00	4 – 5		нет	СЗ →	5,4	05:10	
			день 13:00	16 – 18		нет	С →			
			вечер 18:00	2 – 3		нет	С →			
			Краткая характеристика пути							
			Подъём (40-45°) по средней и крупной осыпи на пер. Кызыл – спуск (45-50°) по крупной осыпи вниз к леднику. Переход по открытому леднику к перевалу Котор Западный. Подъём (40-45°) по крупной осыпи и леднику на пер. Котор Западный. Спуск с перевала по глубокому снегу (45-50°) на ледник Котор.							

Киргизия
Тянь-Шань
Терскей-Алатау
4 категория сложности



Дата	Дни пути	Участки маршрута	Метеоусловия:					Км	ЧХВ
			время суток	t, воздуха, °	облачность	осадки	сила ветра и направление		
31.08	7	пер. Котор (1Б, 4100м) – р. Чонг-Кызылсу – высота 2760м	утро 7:00	2 – 3		нет	С →→	14,4	07:25
			день 13:00	13 – 14		нет	ЮЗ →→		
			вечер 18:00	15 – 16		нет	Ю →→		
			Краткая характеристика пути						
			Подъём (25-30°) по закрытому леднику на перевал Котор. Спуск с перевала по глубокому снегу (35-45°) и закрытым трещинам на открытый ледник, спуск по средней осыпи (35-45°) к р. Чонг-Кызылсу. Переход реки вброд по камням. Спуск по травянистой тропе вдоль р. Чонг-Кызылсу до слияния с р. Ашутор.						
01.08	8	р. Чонг-Кызылсу (высота 2760м) – метеостанция (заброска)	утро 7:00	10 – 11			СЗ →→	1,2	02:30
			день 13:00	11 – 13			СЗ →→		
			вечер 18:00	15 – 17			СЗ →→		
			Краткая характеристика пути						
			Переход р. Чонг-Кызылсу вброд с помощью переил. Спуск по травянистой тропе вдоль р. Чонг-Кызылсу до метеостанции.						

Киргизия
Тянь-Шань
Терскей-Алатау
4 категория сложности



Дата	Дни пути	Участки маршрута	Метеоусловия:					Км	ЧХВ
			время суток	t, воздуха, °	облачность	осадки	сила ветра и направление		
02.08	9	переправа через р. Чонг-Кызылсу – ур. Кашкатор – р. Айлама	утро 7:00	07 – 08			3 →	14,3	06:40
			день 13:00	13 – 14		нет	ЮЗ →		
			вечер 18:00	2 – 3		нет	ЮЗ →		
			Краткая характеристика пути						
			Переправа через р. Чонг-Кызылсу в люльке. Подъём по лесной тропе (15-20°) до ГЗЛ. Выход на пастбище Айлама. Подъём (20-25°) по тропе вдоль р. Айлама. Подъём (40-50°) под перевал СОАН-1 по средней и крупной осыпи.						
03.08	10	пер. СОАН-1 (2А, 4030 м)	утро 7:00	1 – 2		нет	ЮЗ →	6,36	07:35
			день 13:00	13 – 15		нет	ЮЗ →		
			вечер 18:00	6 – 7			ЮВ →		
			Краткая характеристика пути						
			Подъём по крупной осыпи к скальному поясу перевала СОАН-1. Скальный взлёт (75-85°) 20-25 метров. Далее подъём (40-50°) по крупной осыпи на перевал. Спуск (40-45°) вдоль скал по скальной тропе около 100 м. Спуск (80-90°) Дюльфером 50-60 м. Спуск (40-45°) по средней осыпи до морены, далее спуск (30-35°) по морене к озёрам.						

Киргизия
Тянь-Шань
Терскей-Алатау
4 категория сложности



Дата	Дни пути	Участки маршрута	Метеоусловия:					Км	ЧХВ
			время суток	t, воздуха, °	облачность	осадки	сила ветра и направление		
04.08	11	р. Дзетыюгуз – р. Телеты	утро 7:00	10 – 11			нет	13,8	04:55
			день 13:00	12 – 14			С →		
			вечер 18:00	9 – 10		нет	СВ →→		
			Краткая характеристика пути						
Спуск (20-25°) по травянистой, грязной тропе вдоль р. Дзетыюгуз. Переход р. Дзетыюгуз вброд. Подъём (25-30°) по грунтовой лесной дороге вдоль р. Телеты.									
05.08	12	р. Телеты – пер. Телеты (1А, 3600 м)	утро 7:00	10 – 11		нет	С →	9,2	05:50
			день 13:00	18 – 20			СВ →		
			вечер 18:00	7 – 8			СВ →→		
			Краткая характеристика пути						
Подъём (20-25°) по тропе до ГЗЛ и выход на пастбище Телеты. Вдоль р. Телеты переход по травянистой тропе до места расположения альплагеря и далее подъём (40-45°) вдоль ручья к перевалу Телеты. Перевальный взлёт по средней и мелкой осыпи. Спуск (35-40°) к ручью по тропе по мелкой осыпи.									

Киргизия
Тянь-Шань
Терскей-Алатау
4 категория сложности



Дата	Дни пути	Участки маршрута	Метеоусловия:					Км	ЧХВ
			время суток	t, воздуха, °	облачность	осадки	сила ветра и направление		
06.08	13	р. Каракол – р. Курлактор – высота 3000 м	утро 7:00	6 – 7			3 →	18,7	06:05
			день 13:00	16 – 18		нет	3 →		
			вечер 18:00	12 – 13		нет	3 →		
			Краткая характеристика пути						
			Спуск (35-40°) по травянистой тропе вдоль р. Телеты. Переход реки по камням. Спуск (45-55°) по травянистой лесной тропе к р. Каракол. Грунтовая дорога к альплагерю Каракол. Переход реки Каракол по мосту, подъём (35-40°) по травянистой лесной тропе вдоль р. Курлактор до домика-зимовки.						
07.08	14	высота 3000м – оз. Алакель – пер. Алакель Северный (1А, 4080 м)	утро 7:00	8 – 9			3 →	9,6	05:10
			день 13:00	13 – 15			ЮВ →→		
			вечер 18:00	6 – 7			В →→		
			Краткая характеристика пути						
			Подъём (45-50°) по тропе вдоль р. Курлактор к озеру Алакель. Подъём (40-50°) на перевал Северный Алакель по тропе по средней и мелкой осыпи. Спуск (40-45°) с перевала по средней осыпи и по снежнику к руч. Кельдык.						

Киргизия
Тянь-Шань
Терскей-Алатау
4 категория сложности

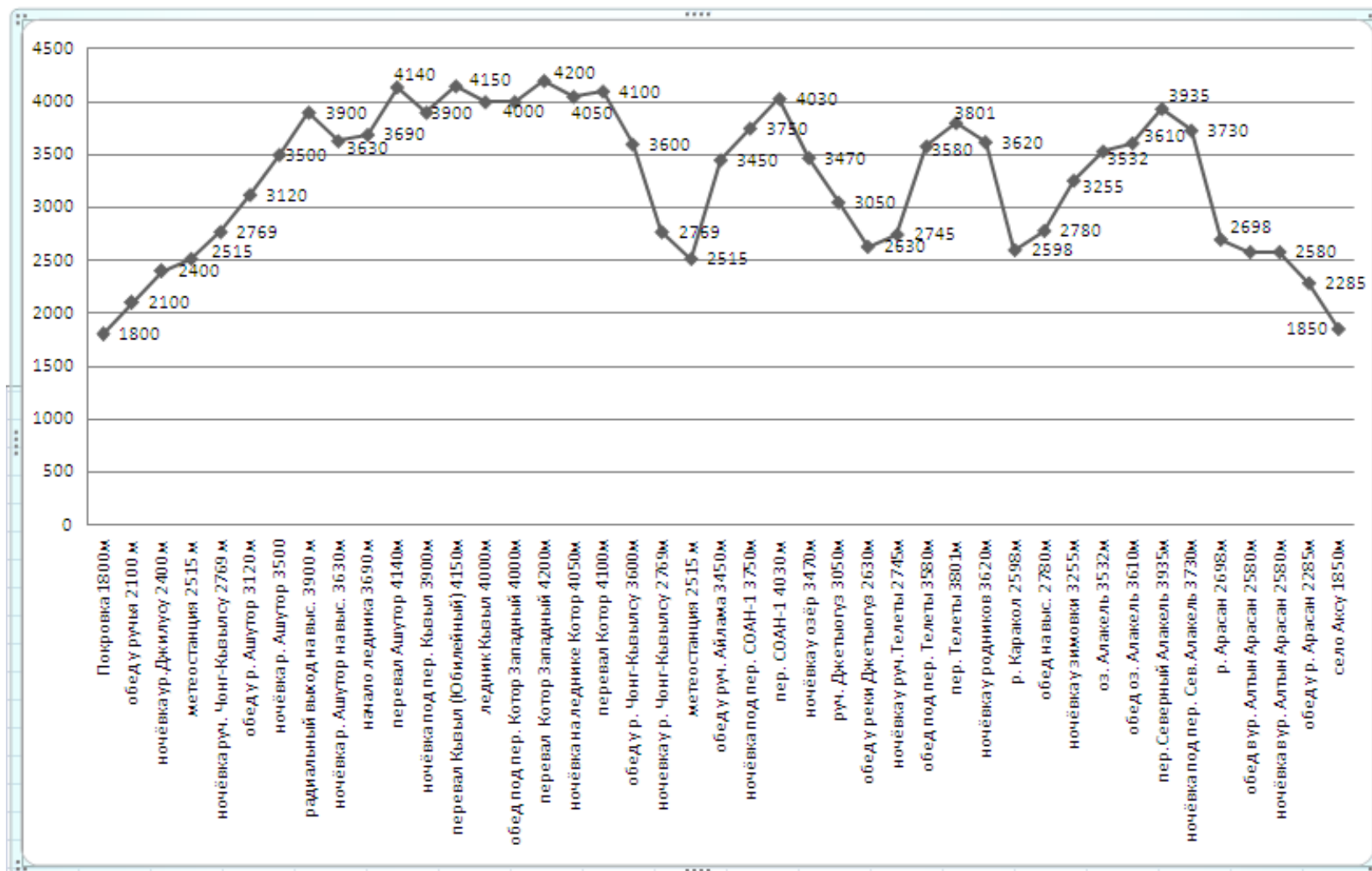


Дата	Дни пути	Участки маршрута	Метеоусловия:					Км	ЧХВ	
			время суток	t, воздуха, °	облачность	осадки	сила ветра и направление			
08.08	15	р. Такыртор – ур. Алтын Арасан	утро 7:00	10 – 11		нет	ЮВ →	8,4	02:55	
			день 13:00	16 – 18		нет	Ю →→			
			вечер 18:00	12 – 14			Ю →→→			
			Краткая характеристика пути							
			Спуск (35-40°) по тропе вдоль р. Кельдык к р. Арасан. Спуск (30-35°) вдоль р. Арасан до источников Алтын-Арасан.							
09.08	16	ур. Алтын Арасан – с. Ак-Суу	утро 7:00	11 – 12		нет	С →	22,8	06:35	
			день 13:00	17 – 19		нет	С →			
			вечер 18:00	16 – 18		нет	С →→			
			Краткая характеристика пути							
			Спуск (20-30°) по грунтовой дороге, местами сильно разбитой, или каменистой, вдоль р. Арасан до села Ак-Суу.							
Маршрут в 174,6 километров пройдено за 88 часов 45 минут. Средняя скорость 2 км/ч.										

Киргизия
Тянь-Шань
Терскей-Алатау
4 категория сложности



Обзорная карта М 1: 75000 и высотный профиль маршрута

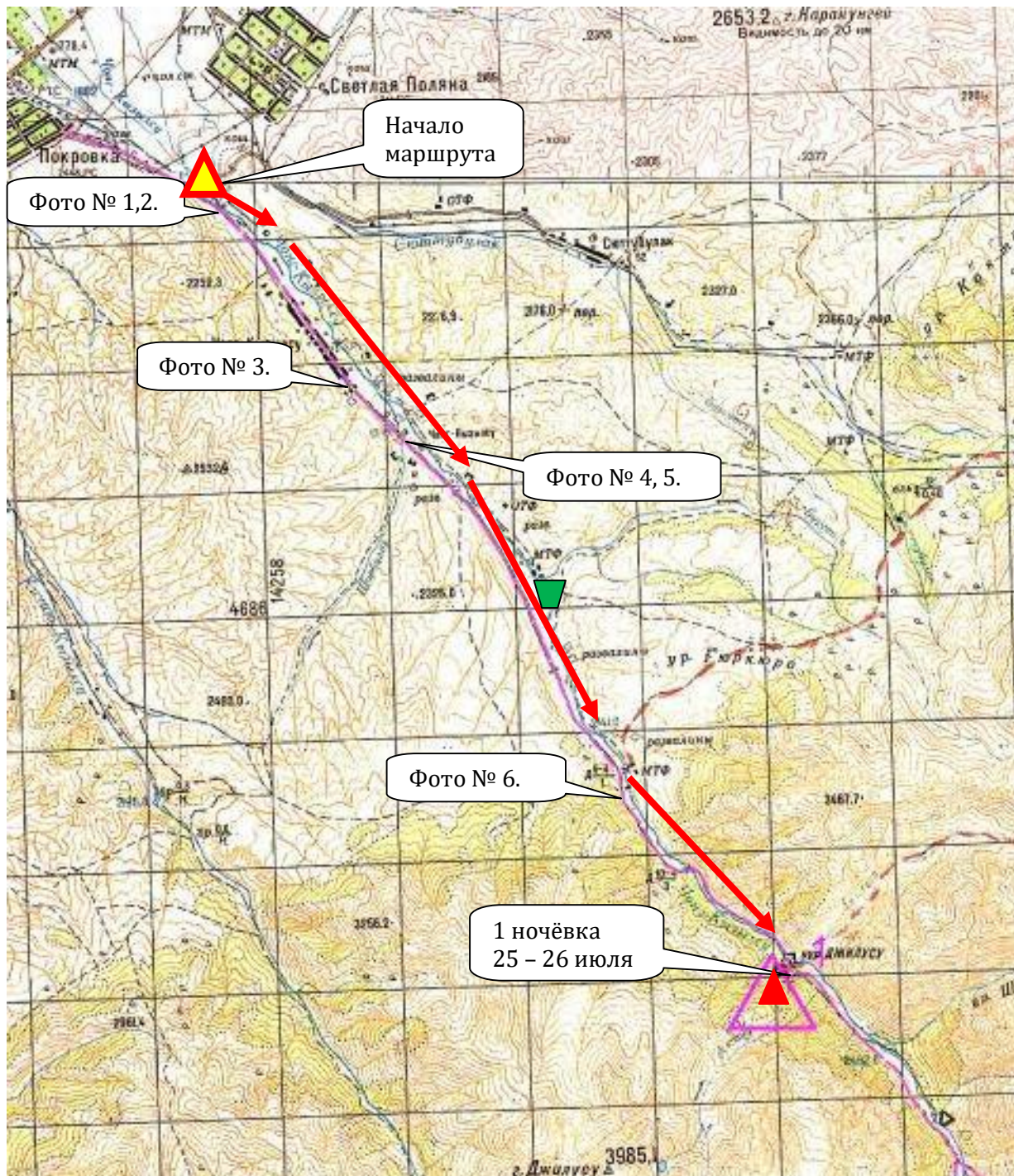


Киргизия
Тянь-Шань
Персей-Алатау
4 категория сложности



Карта первого дня похода. М 1: 75000

Маршрут 25.07.2016: с. Кызылсу – р. Чонг-Кызылсу – ур. Джилусу.



Пройдено в день:

18,5 км × 1,2 = 22,2 км

Набор высоты +600м

Сброс высоты -0м

Киргизия
Тянь-Шань
Персей-Алатау
4 категория сложности



25.07.2016г.	1 день похода			
Маршрут:	с. Кызылсу – р. Чонг-Кызылсу – ур. Джилусу			
Метеоусловия:				
время суток	t °C	облачность	осадки	направление и сила ветра
утро 7:00	17 – 19		нет	Ю →
день 13:00	20 – 22		нет	ЮЗ →→
вечер 18:00	13 – 14		нет	ЮЗ →→
Техническое описание дневного перехода				
<p>Расположились на ночёвку не доходя 1-1,5 км до д. Чонг-Кызылсу на берегу одноименной реки. Воду набрали в с. Покровка из колонки.</p> <p>Утром переключиваем рюкзаки, собираемся, распределяем вес. Фотографируемся все вместе (с Витебской группой) на фоне деревни и у памятника Барану (фото №1,2.) Выходим на маршрут в 9:10. Настроение бодрое. Все рвутся в горы!</p> <p>Необходимо сказать, что параллельно с нашей группой, по этому же маршруту, идет группа из Витебска под руководством Дмитрия Раздробенко. Решение о том, что мы будем идти по маршруту вместе, было принято еще в Беларуси. Так легче, веселей и не страшно. Так что в некоторых местах прохождения групп по маршруту фотографии будут представлены общие.</p> <p>Идем вдоль реки вверх по течению по дороге, ведущей к источникам Джилусу. Открываются виды на красные горы! Красота! Фото №3. Идем, постепенно набирая высоту, приближаясь к горам. Длительный привал устроили у впадения руч. Шурбулак в 11:25. Ручей быстрый и мутный. Фото №4. Жара. Тяжёлые рюкзаки. Фото №5.</p> <p>Начинаются подъёмы, с непривычки очень тяжело. Идем очень медленно. Часто отдыхаем. В 13:00 стали на обед у впадения руч. Бурганец. Вышли в 15:00.</p> <p>Поднимаемся вдоль реки всё выше и выше в ущелье. Давит на уши шум реки. Жарко. Ветра нет. Жмут лямки тяжелых рюкзаков. Ещё чаще останавливаемся отдыхать. Фото №6.</p> <p>Короткими переходами к 19 часам дошли до урочища Джилусу.</p> <p>На ночёвку стали за мостом. Площадка довольно ровная, рядом ручей. Насобирав сухого хвороста для костра, разделились на две группы (М и Ж), и отправились получать удовольствие и снимать усталость в тёплые (t 36-38°C) источники Джилусу.</p>				
Пройдено в день: 18,5 км × 1,2 = 22,2 км. ЧХВ – 08:35. РВ – 10:00.				
Все устали, но настроение в группе приподнятое. Вечером купание в тёплых источниках сняло напряжение в мышцах.				

Киргизия
Тянь-Шань
Персей-Алатау
4 категория сложности



Фото 1 день



Фото №1 У памятника Барану



Фото №2 Вид на горы у д. Чонг-Кызылсу



Фото №3 Вид на красные горы



Фото №4 Отдых у ручья



Фото №5 Жаркоооо...



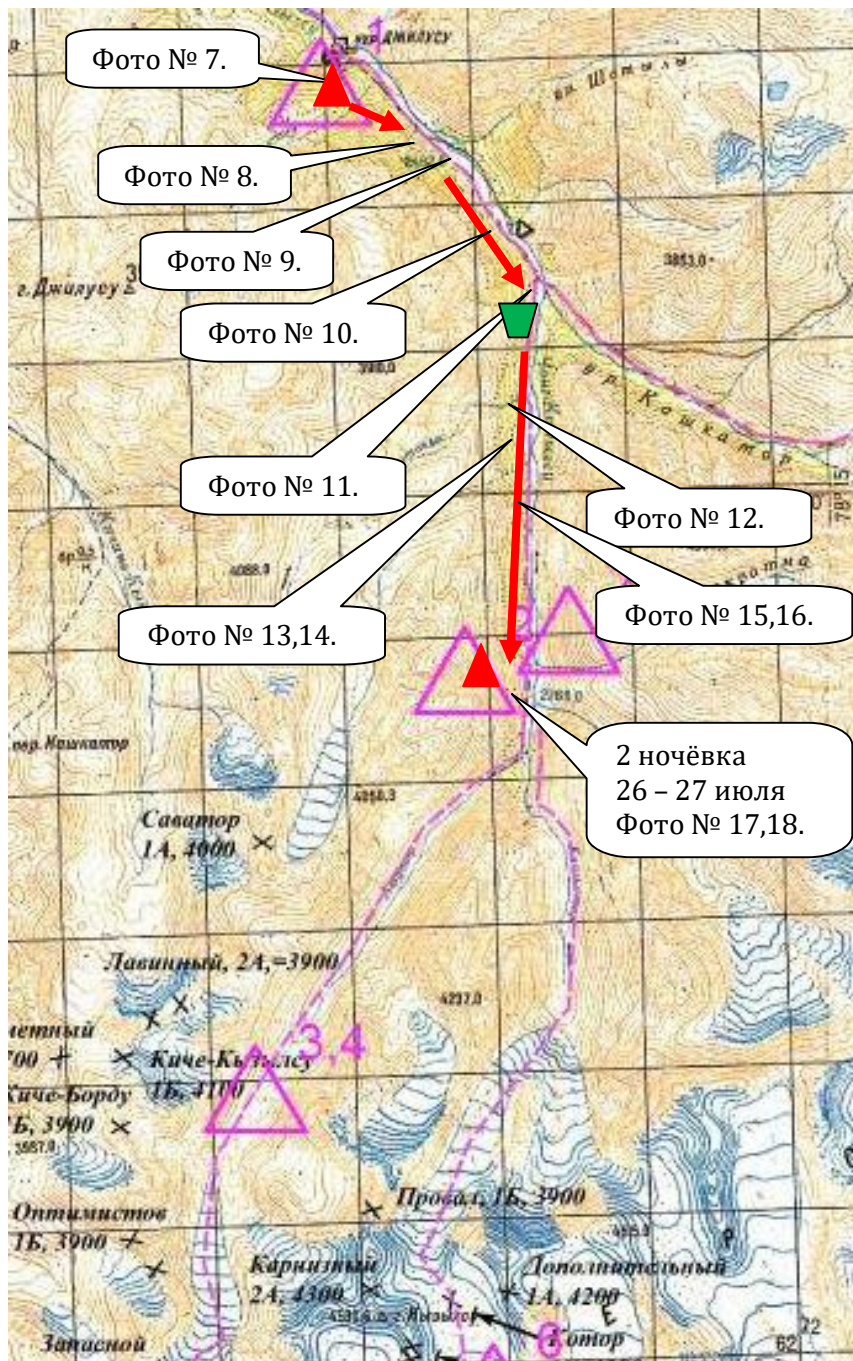
Фото №6 Тяжелые рюкзаки...

Киргизия
Тянь-Шань
Персей-Алатау
4 категория сложности



Карта второго дня похода. М 1: 75000

Маршрут 26.07.2016: ур. Джилусу – р. Чонг-Кызылсу – метеостанция
(заброска) – высота 2760м.



Пройдено в день:

10 км × 1,2 = 12 км

Набор высоты +369м

Сброс высоты -0м

Киргизия
Тянь-Шань
Персей-Алатау
4 категория сложности



26.07.2016г.	2 день похода			
Маршрут:	ур. Джилусу – р. Чонг-Кызылсу – метеостанция (заброска) – высота 2760м			
Метеоусловия:				
время суток	t °C	облачность	осадки	направление и сила ветра
утро 7:00	15 – 16		нет	ЮЗ →
день 13:00	20 – 22		нет	ЮЗ →→
вечер 18:00	12 – 13			ЮЗ →→
Техническое описание дневного перехода				
<p>Встали в 7 часов. Завтрак в 8:15. Собираемся, выходим в 9:40. Фото №7. Через 15 минут подходим к броду. Дорога идет по воде. Всем пришлось идти в шлепанцах по дороге. Вода ледяная! Фото №8. Вышли в 10:10. Ещё через 15 минут дошли до развилки. Дорога идет влево через мост. Мы сворачиваем вправо на тропу. Фото №9. В 10:40 привал 10 минут. Тяжело. Рюкзаки тяжелые и набор высоты сказывается. Еще привал в 11:20 на 10 минут. Фото № 10. В 12 часов подошли к метеостанции. Фото №11. Хозяин нас угостил айраном. Договорились в кладовке оставить заброску, и пошли к роднику делать обед и упаковывать заброску в мешки. Мешки занесли в кладовку.</p> <p>Выходим в 14:45. Прошли два небольших ручья по камням и по бревну. Фото №12. В 15:30 привал 15 минут. Вышли в 15:45. Фото №13, 14.</p> <p>Через 10 минут подошли к прижиму справа. Фото №15. Обходим его по тропе сверху. Фото №16. Крутой спуск. Внизу ждем отставших, и идем дальше вдоль реки почти без набора высоты.</p> <p>В 16:50 стали на привал. Любуемся горами, водопадом, падающим со скалы напротив. В 17 часов вышли. Опять начался набор высоты. Прошли 10 минут, поднялись на небольшой бугор и рядом с чистым ручьем начали искать место для ночевки.</p> <p>Начинают собираться дождевые тучи. Срочно ставим палатки. Между ними повесили тент. Фото №17. Дежурный готовит ужин. Фото №18. В 18:30 хлынул дождь, поднялся ветер, грянул гром. В горах гром разносится многоголосым эхом! Настоящий разгул стихии. Прячемся в палатках и под тентом, а дежурный самоотверженно спасает костер и кашу.</p> <p>Гроза буквально через полчаса закончилась, но небо затянуто. Пасмурно. Стало очень холодно t 12°C. Ужинаем под тентом, так теплее и уютней. Ужин заканчивали практически в темноте. Время 20:15. В горах темнеет рано.</p>				
Пройдено в день: 10 км × 1,2 = 12. ЧХВ – 04:25. РВ – 7:45.				
Отработали экстренную установку лагеря и испытали на прочность палатки и тент во время грозы.				

Киргизия
Тянь-Шань
Персей-Алатау
4 категория сложности



Фото №13 Дружной толпой



Фото №14 Набор высоты



Фото №15 Подмытый берег



Фото №16 Обход прижима сверху



Фото №17 Испытание на прочность



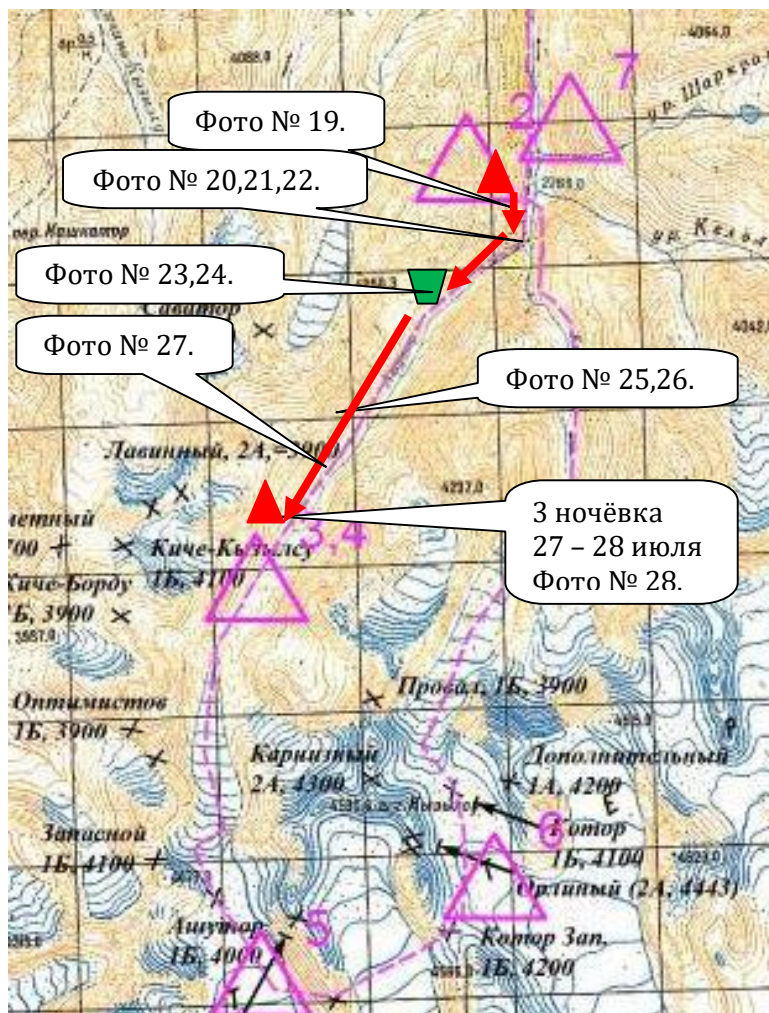
Фото №18 Спасение костра

Киргизия
Тянь-Шань
Персей-Алатау
4 категория сложности



Карта третьего дня похода. М 1: 75000

Маршрут 27.07.2016: высота 2760м – р. Ашутор.



Пройдено в день:

8,3 км × 1,2 = 10 км

Набор высоты +731м

Сброс высоты -0м

Киргизия
Тянь-Шань
Персей-Алатау
4 категория сложности



27.07.2016г.	3 день похода			
Маршрут:	высота 2760м – р. Ашутор			
Метеоусловия:				
время суток	t °C	облачность	осадки	направление и сила ветра
утро 7:00	10 – 11		нет	ЮЗ →
день 13:00	16 – 17		нет	ЮЗ →
вечер 18:00	10 – 12			ЮЗ →→
Техническое описание дневного перехода				
<p>Встали в 7 часов. Дрова сырые. Долго готовим завтрак. Долго собираемся. Выходим в 9:30. Идем по пастбищу, где пасётся много коров и лошадей. Фото №19.</p> <p>Стали на привал у слияния ручьёв. Фото №20. В начале подъема на отрог в 10:10. Отдыхаем 20 минут. Тяжело. Набор высоты. Вышли в 10:30. Фото №21. Прошли еще 15 минут. Отдыхаем. Вода. Глюкоза. Еще 10 минут хода по узкой и грязной тропе и мы перевалили за перегиб. Открылся красивый вид в долину р. Ашутор. Фото №22. Спустились по тропе к реке. Привал в 11:20. Решили еще немного пройти и в 12 часов стать на обед. Насобирать хвороста и кустов и готовить на дровах. Фото №23,24.</p> <p>Вышли после обеда в 13:30. Тропа всё время идёт вдоль ручья Ашутор. Прошли три ходки по 30 минут с 10 минутным отдыхом. Подошли к какому-то сооружению. Решили что это от метеостанции. Фото №25. Время 15:20. Далее еле заметная тропа идет траверсом выше ручья. Фото №26. Проходим аккуратно, на траве скользко. Индивидуальная страховка трекинговыми палками. Через 15-20 минут подошли к прижиму. Проходим по узкой тропе под скалой и выходим к бурному ручью, сбегаящему с хребта справа. Долго ищем место для перехода брод. Переходим, перепрыгиваем по камням. Много рукавов. Поток мощный. Фото №27.</p> <p>После ручьев, на выполаживании, стали на привал. Время 16:35. Небо затянули тучи и пошел дождь. Прячемся под тентом. Фото №28.</p> <p>После дождя в 17:05 ищем место для ночевки. Поднялись немного выше на ровную площадку и ставим лагерь.</p> <p>Есть проблемы с чистой водой. Ручей Ашутор очень мутный. Чистые ручьи выше по хребту, под камнями. Дежурным далеко ходить за водой.</p>				
Пройдено в день: 8,3 км × 1,2 = 10. ЧХВ – 05:15. РВ – 10:15.				
<p>Устали. Некоторым болит голова. Сказывается высота около 3500м. Вечером холодно. Чувствуется близость ледника.</p>				

Киргизия
Тянь-Шань
Персей-Алатау
4 категория сложности



Фото 3 день



Фото №19 Выход на пастбище



Фото №20 У слияния ручьёв



Фото №21 Подъём на отрог



Фото №22 Нам до конца ущелья



Фото №23 Обед



Фото №24 Костровое на камне

*Киргизия
Тянь-Шань
Персей-Алатау
4 категория сложности*



Фото №25 Кусочек метеостанции



Фото №26 Траверс хребта



Фото №27 Переправа через ручей



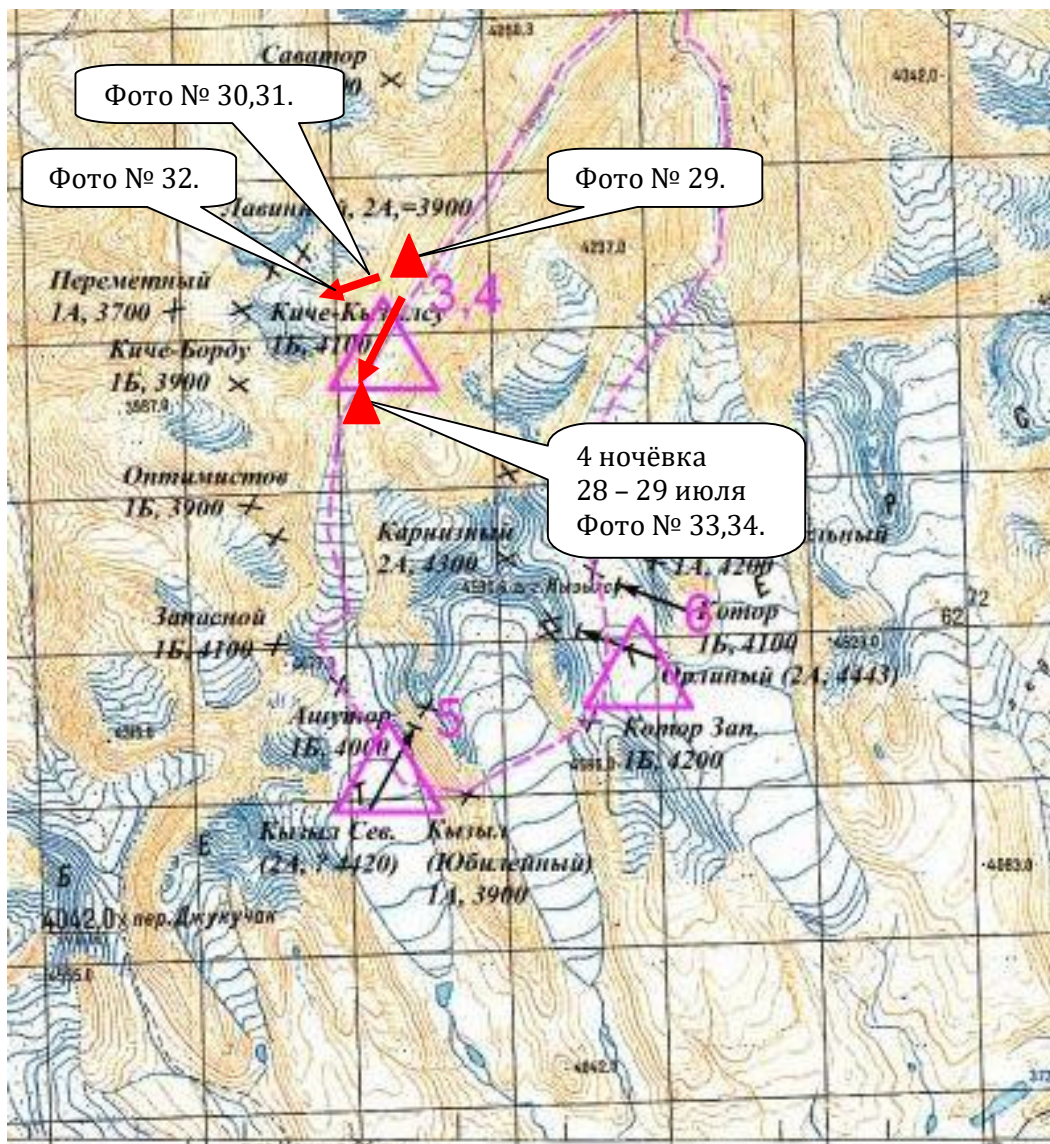
Фото №28 Ночёвка с видом на перевал Ашутор

Киргизия
Тянь-Шань
Персей-Алатау
4 категория сложности



Карта четвертого дня похода. М 1: 75000

Маршрут 28.07.2016: радиальный выход на высоту 3900м – р. Ашутор.



Пройдено в день:

3 км × 1,2 = 3,6 км

Набор высоты +530м

Сброс высоты -400м

*Киргизия
Тянь-Шань
Терскей-Алатау
4 категория сложности*



28.07.2016г.	4 день похода			
Маршрут:	Днёвка. Радиальный выход на высоту 3900м – р. Ашутор			
Метеоусловия:				
время суток	t °С	облачность	осадки	направление и сила ветра
утро 7:00	7 – 8		нет	ЮЗ →
день 13:00	16 – 17			Ю ⇨⇨
вечер 18:00	10 – 11			Ю ⇨⇨
Техническое описание дневного перехода				
<p>Утром встали в 7:30. Вода в ближайшем ручье чистая. Набираем во всю тару. Завтрак в 8:30.</p> <p>Сегодня у нас день акклиматизации. В 9:50 вышли в радиалку. Поднимаемся из лагеря на хребет. Фото №29. Нам надо набрать высоту до 4000м и спуститься, чтобы организм быстрее привык к высотным нагрузкам. Отдыхаем через каждые 20-30 минут подъема, в зависимости от сложности участка. Фото №30. С высоты просматриваем путь к перевалу Ашутор.</p> <p>К 12 часам поднялись на высоту 3900м. Фото №31. Виды открылись потрясающие! Расположились в удобной расщелине. Сидим отдыхаем, играем в карты, съедаем карманку и ссобойки. Фото №32.</p> <p>В 13:00 начали спуск к лагерю. Спустились за 1 час. Пошел дождь. Сидим под тентом, готовим обед, отдыхаем. После обеда решили подойти ближе к леднику, чтобы завтра успеть пройти ледник перевала Ашутор.</p> <p>В 16:20 начали собираться. Вышли в 17:00. Идем вверх по левой стороне ручья. Неожиданно налетела тучка и опять пошел дождь. Время 17:20. Сидим под тентом. Выходим в 17:50, переходим речку по камням на правую сторону ручья.</p> <p>Поднялись по тропе на морену. Время 18:05. Привал. На левой стороне ручья, за километра два от нас, заметили группу туристов. Идем им навстречу. Через минут 15-20 мы встретились. Это наши – белорусы! Группа под руководством Валерия Прыткова заканчивает маршрут 5 категории сложности по Терскей-Алатау. Фото №33.</p> <p>Ищем место для ночевки и становимся рядом. Фото №34. Время 18:55. Ставим палатки. Готовим ужин. Вечером опять пошел дождь.</p> <p>Общаемся со знакомыми туристами. Услышала от друзей хорошую фразу: «Горы везде одинаковые, главное – это люди с которыми ты туда идешь».</p>				
Пройдено в день: 3 км × 1,2 = 3,6. ЧХВ – 03:50. РВ – 9:50.				
Настроение отличное, все довольны встрече с Белорусами. В группе есть признаки «горняшки».				

Киргизия
Тянь-Шань
Персей-Алатау
4 категория сложности



Фото 4 день



Фото №29 Подъём на хребет



Фото №30 Отдых с видом на перевал



Фото №31 Подъём по расщелине



Фото №32 Отдых на высоте



Фото №33 Встреча



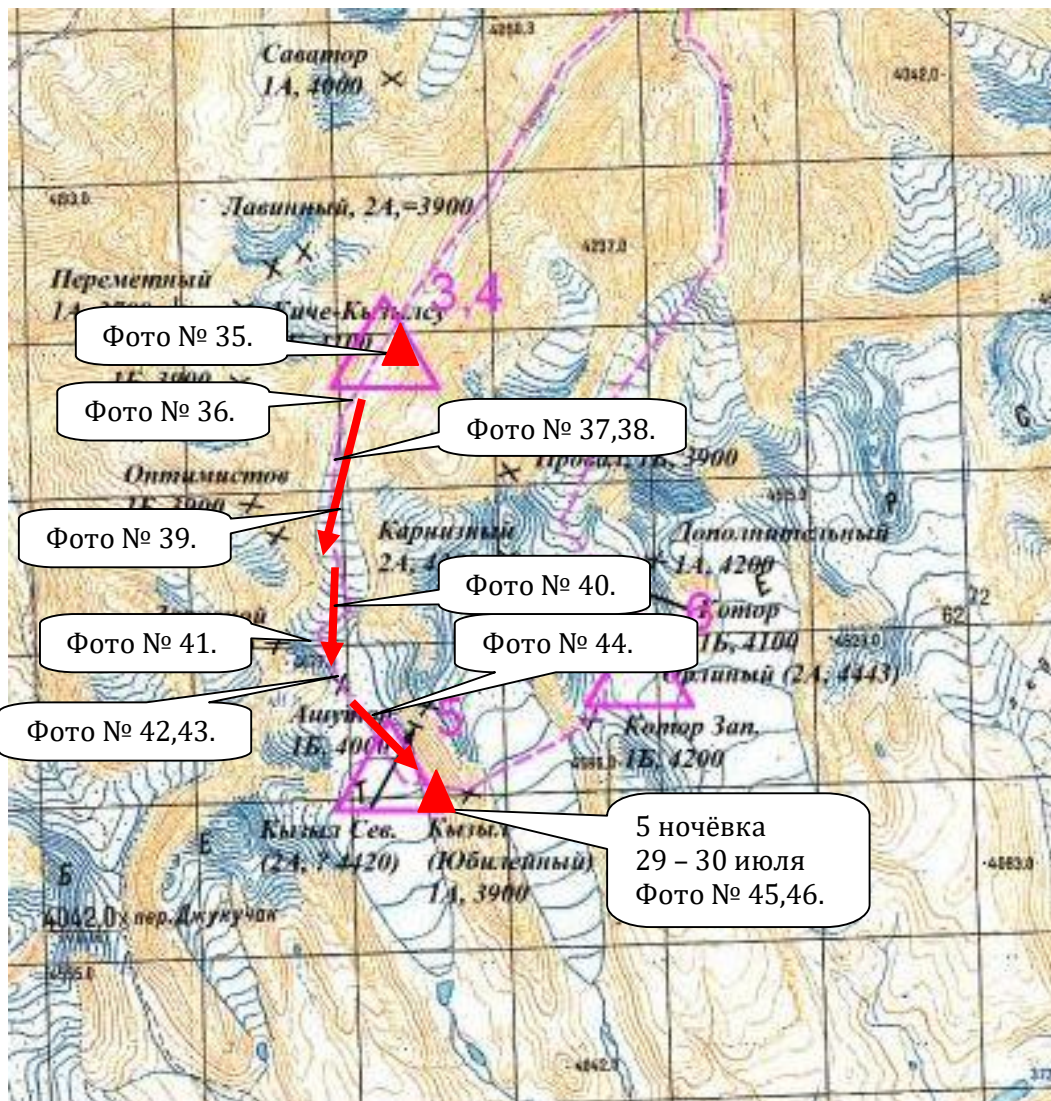
Фото №34 Общий лагерь

Киргизия
Тянь-Шань
Персей-Алатау
4 категория сложности



Карта пятого дня похода. М 1: 75000

Маршрут 29.07.2016: ледник Ашутор – пер. Ашутор (1Б, 4140м).



Пройдено в день:

6,5 км × 1,2 = 7,8 км

Набор высоты +450м

Сброс высоты -240м

*Киргизия
Тянь-Шань
Терскей-Алатау
4 категория сложности*



29.07.2016г.	5 день похода			
Маршрут:	ледник Ашутор – пер. Ашутор (1Б, 4140м)			
Метеоусловия:				
время суток	t °С	облачность	осадки	направление и сила ветра
утро 7:00	8 – 9		нет	ЮЗ →
день 13:00	3 – 4			СЗ →
вечер 18:00	5 – 6		**	СЗ →→
Техническое описание дневного перехода				
<p>Дежурные встали на рассвете, в 4 часа. Выходим в 6 часов утра, попрощавшись с туристами из Беларуси. Фото №35. 30 минут хода и мы отдыхаем на морене на подходе к леднику. Фото №36. Еще 20 минут и мы у начала ледника. Одеваем кошки, каски, обвязки. Фото №37.</p> <p>Вышли на ледник в 7:35. Фото №38. Длинный подъем. Первая ступень ледника полностью открыта, 15-20°. Часто останавливаемся, восстанавливаем дыхание. Сказывается высота. Но мы медленно, но уверенно идем вверх. На леднике ходим подковы, повсюду валяются кости. На выполаживании после первой ступени – зона широких трещин. Они обходятся слева. Начало моросить. Поднялся ветер. Опустился туман. Видимость снизилась. Держимся плотной группой. Фото №39.</p> <p>Обходя левее большие трещины на разломе ледника, в 8:50 поднялись выше трещин и дошли до снега. Начинается пологий участок закрытого ледника. Туман сгустился. Достаем веревки, дальше пойдём в связках. Фото №40. Пока связывались, туман немного развеялся, и мы увидели путь движения. По пологой части ледника обошли отрог и дошли до последней ступени, перевального взлёта. Короткий отдых, перекус карманкой.</p> <p>Вышли в 9:45. Фото №41. Снег глубокий, проваливаемся. Мокро и холодно. Радует, что за этой ступенью пологая часть ледника и седловина.</p> <p>На перевале Ашутор в 11:45. Фото №42,43. Пошел дождь. Стоять невозможно, очень холодно.</p> <p>Выходим на спуск, быстро движемся в направлении нашего следующего перевала. Фото №44. Спустились на морену в 12:50. Ищем место для лагеря. Пришлось под дождем расчищать площадку. Фото №45. Очень мокро и холодно. Быстро ставим палатки, вешаем тент, срочно кипятим воду для чая. Дежурные готовят обед. Время 13:40.</p> <p>Переодеваемся в сухое. Греемся в палатках. Пошел снег. Фото №46.</p>				
Пройдено в день: 6,5 км × 1,2 = 7,8. ЧХВ – 05:50. РВ – 8:50.				
<p>За обедом врач выдала спирт. К вечеру снег прекратился. Прояснилось и подморозило. У некоторых участников усилились проявления «горняшки»: тошнит, болит голова.</p>				

Киргизия
Тянь-Шань
Персей-Алатау
4 категория сложности



Фото 5 день



Фото №35 Утреннее прощание



Фото №36 Отдых на морене



Фото №37 Одеваем кошки



Фото №38 Выход на ледник



Фото №39 В тумане



Фото №40 В связке



Фото №41 Перед перевальным взлётом



Фото №42 На перевале Аштутор

Киргизия
Тянь-Шань
Персей-Алатау
4 категория сложности



Фото №43 Фотограф за работой



Фото №44 Спуск по леднику



Фото №45 Подготовка площадки под палатки



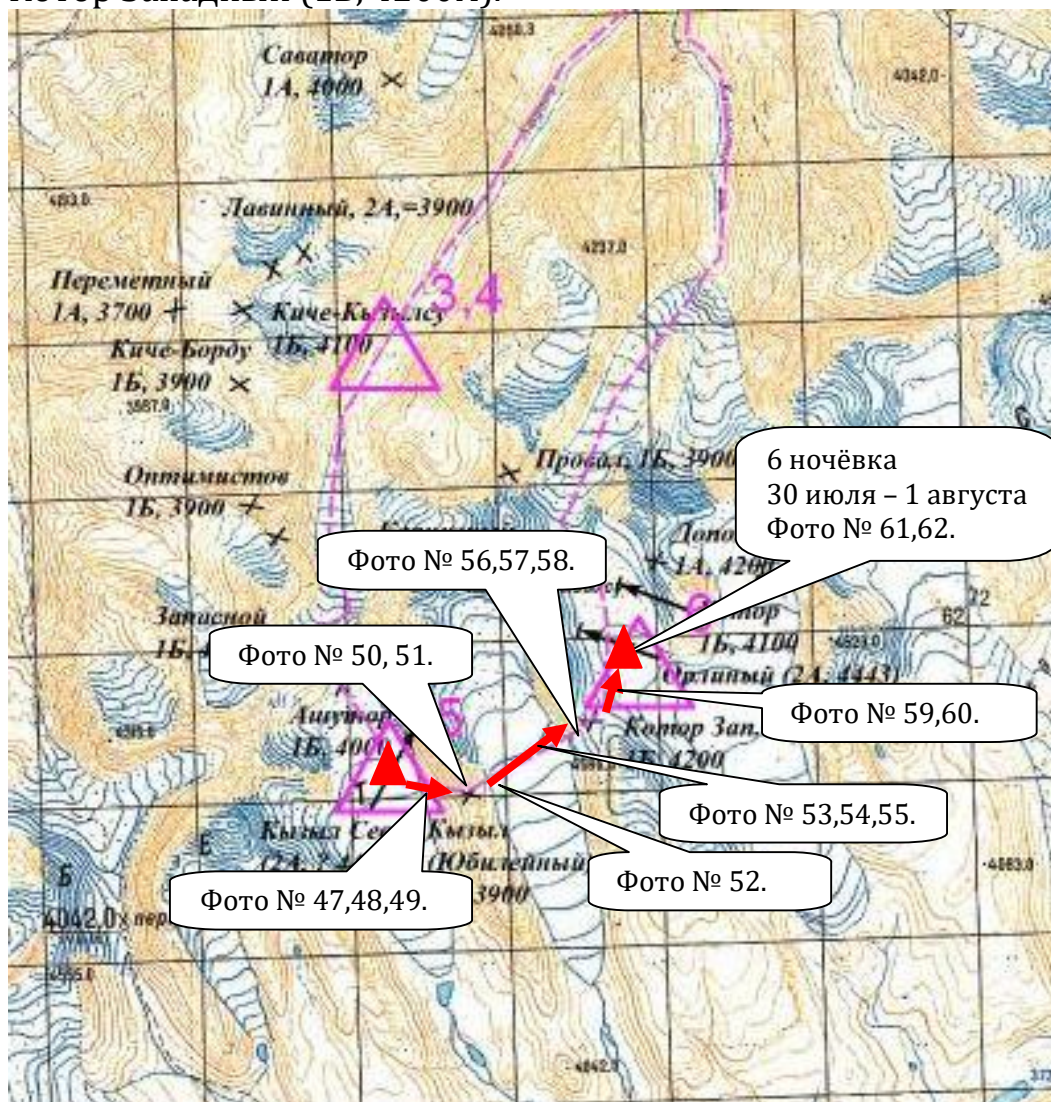
Фото №46 Снег на палатке

Киргизия
Тянь-Шань
Персей-Алатау
4 категория сложности



Карта шестого дня похода. М 1: 75000

Маршрут 30.07.2016: пер. Кызыл (Юбилейный) (1А, 3900м) – пер. Котор Западный (1Б, 4200м).



Пройдено в день:

4,5 км × 1,2 = 5,4 км

Набор высоты +450м

Сброс высоты -200м

Киргизия
Тянь-Шань
Персей-Алатау
4 категория сложности



30.07.2016г.	6 день похода			
Маршрут:	пер. Кызыл (Юбилейный) (1А, 3900м) – пер. Котор Западный (1Б, 4200м)			
Метеоусловия:				
время суток	t °C	облачность	осадки	направление и сила ветра
утро 7:00	4 – 5		нет	СЗ →→
день 13:00	16 – 18		нет	С →
вечер 18:00	2 – 3		нет	С →
Техническое описание дневного перехода				
<p>Проснулись в 6 часов. Облачно, моросит не то снег, не то дождь. Спим. Встали около 8 часов. Прояснилось. Завтракаем, собираемся. Вышли в 10:10. Фото №47. Через 15-20 минут подъема появилась связь. Фото №48.</p> <p>Надо сказать, что по этому маршруту связь можно «словить» только здесь, на спуске с перевала Ашутор, или на подъеме к перевалам Кызыл Северный или Кызыл Юбилейный. Остановились, чтобы отдохнуть и отправить СМСки родным. Фото №49.</p> <p>Вышли в 10:40. На подъеме средняя осыпь, 30°, отдельные участки до 35°, встречаются небольшие выходы скал, которые легко обходятся. Идем медленно, часто останавливаемся, чтобы восстановить дыхание. Ближе к седловине невысокие скальные ступени, 40-45°, проходятся с легким лазанием. На перевал поднялись к 12 часам. Фото №50. Сняли записку. Написали свою. Просмотрели путь спуска. Начали спуск с перевала в 12:10, обходя карниз с левой стороны. Фото №51.</p> <p>Спустились к леднику в 13 часов. Одеваем обвязки и кошки. Возможно надо будет идти в связках. Вышли на ледник в 13:20. Фото №52.</p> <p>Прошли ледник за 45-50 минут. Фото №53, 54. Вышли на морену и в 14:05 стали на обед. Фото №55.</p> <p>Вышли с обеда в 16 часов. За две ходки по крупной осыпи (фото №56) поднялись до ледника и снега. Дальше в кошках (фото №57) прошли еще одну ходку до перевала Котор Западный. Фото №58. Время 17:30.</p> <p>Тура не нашли, видимо под снегом. Виды с перевала очень красивые! Начали спуск в связках в 17:50. Фото №59,60. Спуск занял 35 минут.</p> <p>Спустились с перевала, дошли до мелких озер в разломах и стали на ночевку в 18:35. Утоптали площадку на снегу под палатки. Рядом озеро. Воду набирали на страховке. Фото №61,62.</p>				
Пройдено в день: 4,5 км × 1,2 = 5,4. ЧХВ – 05:10. РВ – 10:15.				
Взяли два перевала! С погодой повезло! «Горняшка» отступила.				

Киргизия
Тянь-Шань
Персей-Алатау
4 категория сложности



Фото 6 день



Фото №47 На подъёме



Фото №48 Ловим связь



Фото №49 Отдых



Фото №50 На перевале Кызыл



Фото №51 Спуск



Фото №52 Выход на ледник



Фото №53 Набираем воду на леднике



Фото №54 На подходе к перевалу Котор Западный

Киргизия
Тянь-Шань
Персей-Алатау
4 категория сложности



Фото №55 Обед



Фото №56 Подъём по крупной осыпи



Фото №57 Выход в кошках на перевальный взлёт



Фото №58 На перевале



Фото №59 Спуск с перевала



Фото №60 Впереди разломы



Фото №61 За водой на страховке



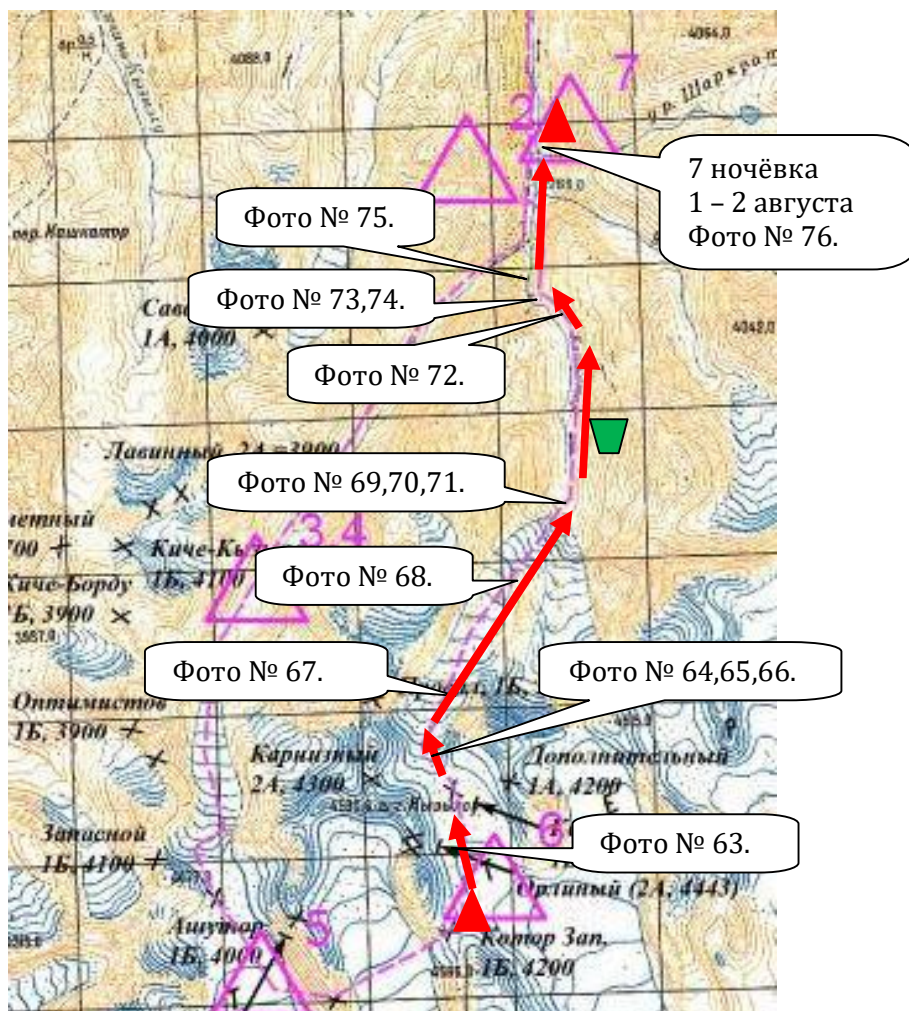
Фото №62 Ночёвка у ледникового озера

Киргизия
Тянь-Шань
Шеркей-Алатау
4 категория сложности



Карта седьмого дня похода. М 1: 75000

Маршрут 01.08.2016: пер. Котор (1Б, 4100м) – р. Чонг-Кызылсу –
высота 2760м.



Пройдено в день:

12 км × 1,2 = 14,4 км

Набор высоты +50м

Сброс высоты -1331м

*Киргизия
Тянь-Шань
Терскей-Алатау
4 категория сложности*



31.07.2016г.	7 день похода			
Маршрут:	пер. Котор (1Б, 4100м) – р. Чонг-Кызылсу – высота 2760м			
Метеоусловия:				
время суток	t °С	облачность	осадки	направление и сила ветра
утро 7:00	2 – 3		нет	С →→
день 13:00	13 – 14		нет	ЮЗ →→
вечер 18:00	15 – 16		нет	Ю →→

Техническое описание дневного перехода

Дежурные поднялись в 4:30 утра. Вышли в 6:45. Фото №63. Движемся по центру закрытого ледника в сторону перевала Котор. Затяжной подъем с уклоном в 10-15°. На перевале Котор в 7:25. Дует сильный ветер, гонит темные облака. Сразу в связках уходим вниз. Ледник закрыт. Снег еще не сильно проваливается, держит. Но чем ниже спускаемся, тем больше проваливаемся не только в глубокий снег, но и в засыпанные трещины. Перед выходом на открытую часть – зона широких трещин. Большие трещины переползали, перетаскивали друг друга челноком, перепрыгивали. Фото №64,65,66.

Дошли до открытого ледника в 8:50. Фото №67. Отдыхаем от напряженного спуска. Перекусываем карманкой. Выходим в 9 часов, идем по пологому открытому, грязному леднику.

В 9:45 остановились на подходе к морене. Сломалась кошка. Фото №68. Решили дальше идти без кошек и свернули на морену. По ней вышли к ручью. Дальше спускаемся вдоль ручья по левой стороне. Упираемся в крутые сбросы. Переходим ручей (фото №69) и спускаемся дальше по правой стороне ручья. Довольно крутой спуск (фото №70) под 45° в долину реки Чонг-Кызылсу.

Ручей шумно летит вниз. Когда мы спустились ниже, то нам открылся новый вид на этот ручей. Это уже был не ручей, а настоящий горный водопад летящий с 80° стенки! Фото №71.

Спустились в долину в 12:35. Стали на обед.

Вышли с обеда в 14:30. Идем по тропе по правой стороне реки. За две ходки по 40 минут дошли до крутых травянистых склонов. Фото №72.

Река уходит вниз водопадом в крутом каньоне, а мы идем траверсом по 50° травянистому склону. Фото №73,74. По траве идти скользко. Страховка трекинговыми палками. Траверсом выходим к еще одному скальному каньону, по которому и спускаемся вниз, обходя водопад. Фото №75.

Далее по тропе доходим до ГЗЛ, находим подходящее место и ручей с чистой водой для ночевки. Время 17:15. Фото №76.

Киргизия
Тянь-Шань
Персей-Алатау
4 категория сложности



Пройдено в день: 12 км × 1,2 = 14,4. ЧХВ – 07:25. РВ – 11:45.

Лёгкая эйфория от прохождения разных препятствий на сегодняшнем участке маршрута!

Фото 7 день



Фото №63 Подъём на пер. Котор



Фото №64 Спуск с перевала



Фото №65 Проваливаемся



Фото №66 Там трещина



Фото №67 Перевал позади!



Фото №68 Дошли до морены

Киргизия
Тянь-Шань
Персей-Алатау
4 категория сложности



Фото №69 Спуск вдоль ручья



Фото №70 Спуск к реке



Фото №71 Вид на водопад



Фото №72 Путь с перевала



Фото №73 Вниз по тропе



Фото №74 Вот туда, по руч. Ашутор, мы шли в начале похода



Фото №75 И ещё водопад



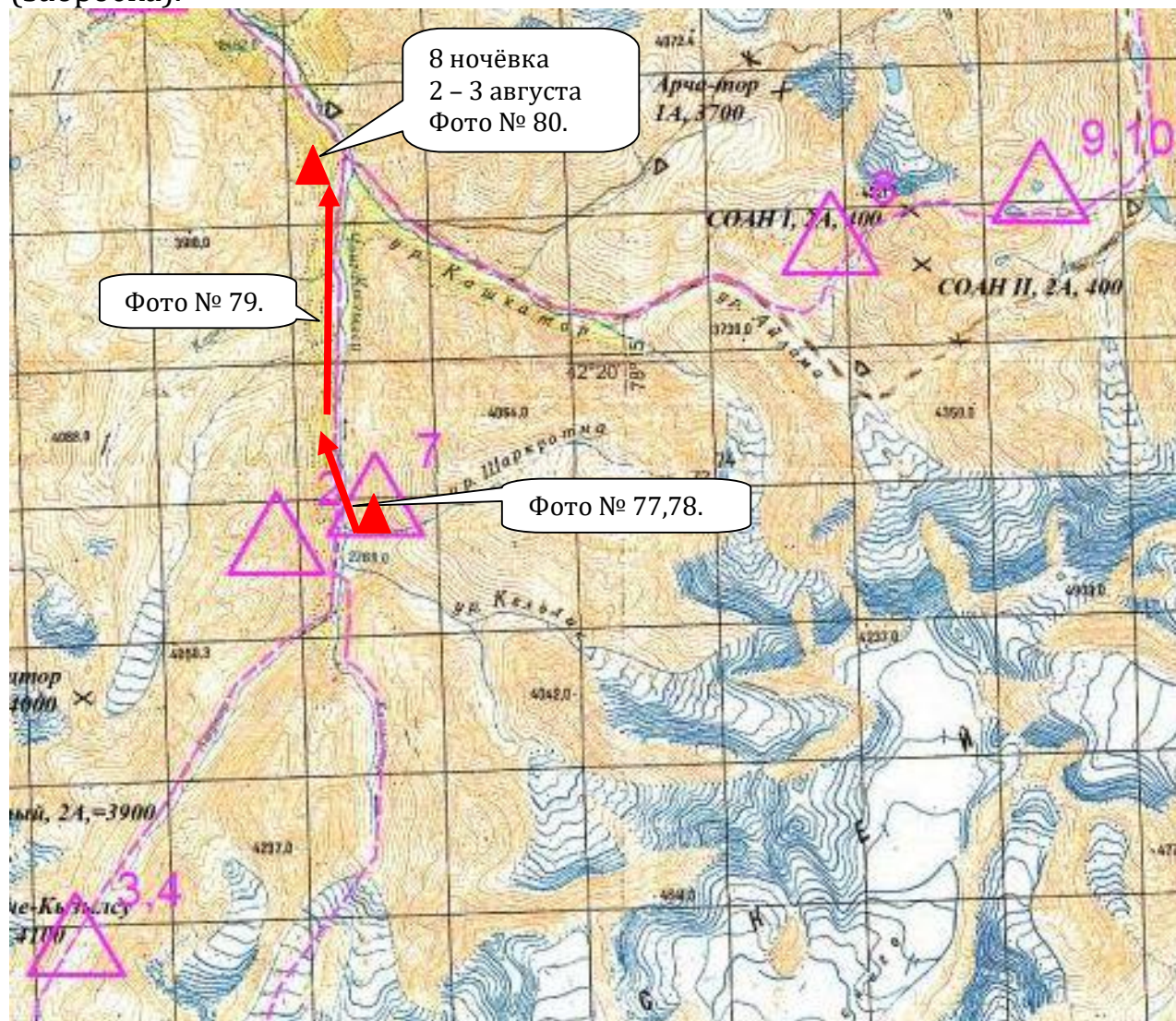
Фото №76 Бивак

Киргизия
Тянь-Шань
Персей-Алатау
4 категория сложности



Карта восьмого дня похода. М 1: 75000

Маршрут 02.08.2016: р. Чонг-Кызылсу (высота 2760м) – метеостанция (заброска).



Пройдено в день:

1км × 1,2 = 1,2 км

Набор высоты +0м

Сброс высоты -254м

*Киргизия
Тянь-Шань
Персей-Алатау
4 категория сложности*



01.08.2016г.	8 день похода			
Маршрут:	р. Чонг-Кызылсу (высота 2760м) – метеостанция (заброска)			
Метеоусловия:				
время суток	t °C	облачность	осадки	направление и сила ветра
утро 7:00	10 – 11			СЗ →→
день 13:00	11 – 13			СЗ →
вечер 18:00	15 – 17			СЗ →
Техническое описание дневного перехода				
<p>Встали в 7 часов. Вышли в 9:10. Переходим несколько рукавов реки Чонг-Кызылсу по камням и выходим к основному потоку. Его просто так не пройти. Натягиваем перила. Фото №77. 30 минут переходим вброд с помощью натянутых вручную перил. Пошел дождь. Фото №78.</p> <p>В 9:50 все благополучно перешли реку. Собрались, сбухтовали веревку и вышли в 10 часов. Теперь мы идем по тропе, по которой неделю назад шли вверх. Фото №79. Скользко и грязно. Дождь идет не переставая. К метеостанции дошли к 12 часам. Забираем заброску. У родника прячемся под тентом и раскидистыми елями. Фото №80. Готовим обед. Разбираем и раскладываем заброску.</p> <p>Дождь не прекращается. Остаёмся на ночёвку.</p>				
Пройдено в день: 1 км × 1,2 = 1,2. ЧХВ – 02:30. РВ – 05:15.				
Все мокрые и грязные. Заказали на метеостанции баню.				
Фото 8 день				
Фото №77 Выпуск первого		Фото №78 Переправа вброд		

Киргизия
Тянь-Шань
Персей-Алатау
4 категория сложности



Фото №79 По знакомой тропе



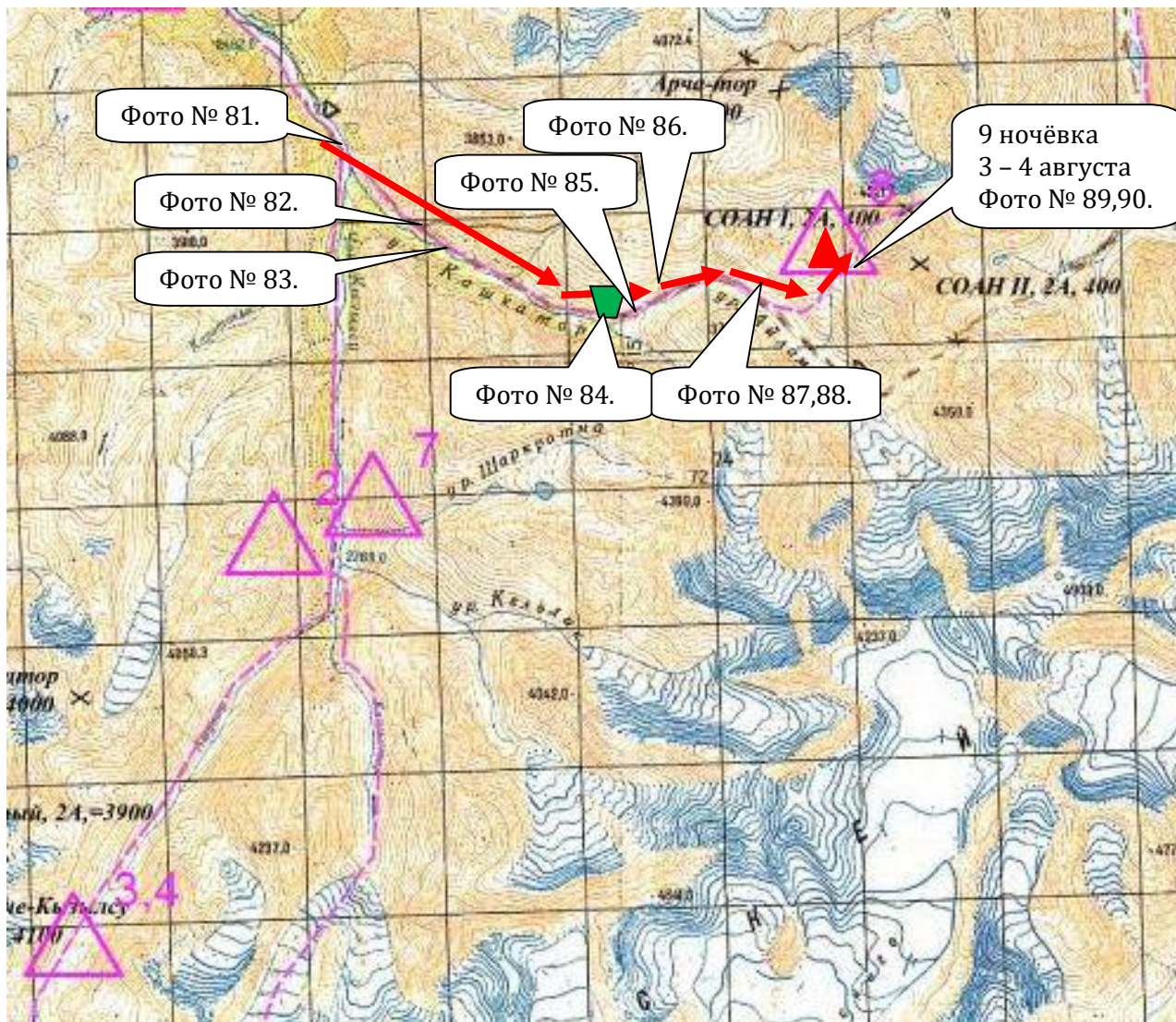
Фото №80 Прячемся под елями

Киргизия
Тянь-Шань
Персей-Алатау
4 категория сложности



Карта девятого дня похода. М 1: 75000

Маршрут 03.08.2016: переправа через р. Чонг-Кызылсу – ур. Кашкатор – р. Айлама.



Пройдено в день:

11,9 км × 1,2 = 14,28 км

Набор высоты +1235м

Сброс высоты -0м

*Киргизия
Тянь-Шань
Персей-Алатау
4 категория сложности*



02.08.2016г.	9 день похода			
Маршрут:	переправа через р. Чонг-Кызылсу – ур. Кашкатор – р. Айлама			
Метеоусловия:				
время суток	t °C	облачность	осадки	направление и сила ветра
утро 7:00	07 – 08			3 →
день 13:00	13 – 14		нет	ЮЗ →→
вечер 18:00	2 – 3		нет	ЮЗ →→
Техническое описание дневного перехода				
<p>Встали в 6 часов. Моросит дождь. Собираемся.</p> <p>В 9 часов идем к переправе через реку в люльке. Фото №81.</p> <p>Переправа заняла 20 минут. С местными ребятами, которые помогали перекатывать люльку, рассчитались конфетами.</p> <p>Погода налаживается. Идем вверх по тропе вдоль ручья Кашкатор. Набор высоты. Уклон около 30°. В 10:20 закончился набор высоты и мы почти вышли из леса, открылись виды на долину Кашкатор. Фото №82.</p> <p>10-минутный отдых и далее в путь. Тропа после дождей мокрая и грязная, просматривается до ручья Айлама. Фото №83.</p> <p>В 13 часов подошли к ГЗЛ по ручью Айлама и стали на обед. Фото №84.</p> <p>Вышли в 14:30. Вдоль ручья Айлама, по пастбищу (фото №85) к 16:30 дошли до подъема в 35° по травяному склону. Фото №86. Короткими переходами ползем вверх, ко входу в перевальное ущелье. Фото №87. Тяжело. А виды очень красивые!</p> <p>В 18:20 взошли за перегиб, открылся вид в цирки и на перевалы СОАН I и СОАН II.</p> <p>На пологой травянистой полянке среди крупных камней нашли место для ночевки. Фото №88,89.</p>				
Пройдено в день: 11,9 км × 1,2 = 14,3. ЧХВ – 06:40. РВ – 11:30.				
<p>Все вымотались на подъеме. Очень тяжело дался. А тут ещё проблема с водой. Воды поблизости нет. Все ручьи ушли под камни! Слышно, как шумит и булькает, а не достать! Нашли ручейки только под скалами слева.</p>				

Киргизия
Тянь-Шань
Персей-Алатау
4 категория сложности



Фото 9 день



Фото №81 Переправа в люльке



Фото №82 Вышли в долину Кашкатор



Фото №83 Путь движения



Фото №84 Обед у руч. Айлама



Фото №85 Путь к СОАНу



Вход в перевальное ущелье

Фото №86 Перед подъёмом в перевальное ущелье

Киргизия
Тянь-Шань
Персей-Алатау
4 категория сложности



Фото №87 Подъём, средняя часть



Фото №88 Ночёвка с видом на перевалы 50лет Советской Киргизии и Ульяновцев

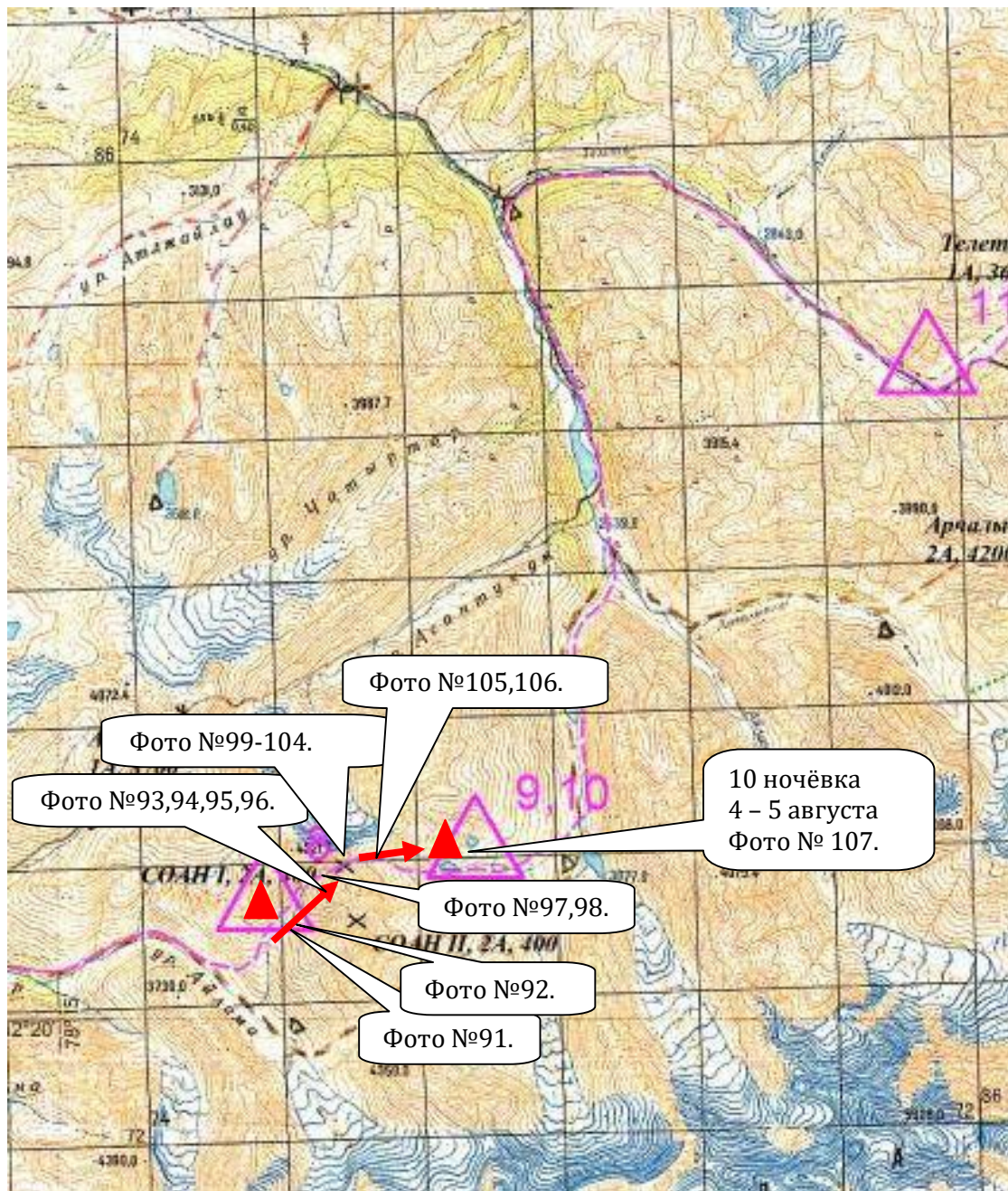


Фото №89 Всё, как на ладони!

Киргизия
Тянь-Шань
Персей-Алатау
4 категория сложности



Карта десятого дня похода. М 1: 75000
Маршрут 04.08.2016: пер. СОАН-1 (2А, 4030 м).



Пройдено в день:

5,3 км x 1,2 = 6,36 км

Набор высоты +280м

Сброс высоты -560м

Киргизия
Тянь-Шань
Шеркей-Алатау
4 категория сложности



Записка с перевала СОАН-1

Группа туристов г. Долгопрудного Моск. обл., совершая поход
5 к/с, в составе 9 человек, вышла на перевал СОАН 1(2А, 4054м)
«19» июля 2016 года в 15 ч. 00 м.
со стороны д.р. Джеты-Огуз
Метеорологические условия: Перемен. облачный
Состояние группы: удовлетворительное
Группа уходит в направлении: пер. Айлама(2Б) (куда)
Снята записка группы: ТК Родония г. Челябинск
(тур клуб, секция, город, № м/к)
от «7» августа 2016 под руководством Родонюв В.А
ЗКСА 6 человек
Руководитель группы: Грецов Ю.В.
Маршрутная книжка № 32
Особые отметки (пожелания) всем удача и
хорошей погоды

Киргизия
Тянь-Шань
Терскей-Алатау
4 категория сложности



03.08.2016г.	10 день похода			
Маршрут:	пер. СОАН-I (2А, 4030 м)			
Метеоусловия:				
время суток	t °С	облачность	осадки	направление и сила ветра
утро 7:00	1 – 2		нет	ЮЗ →
день 13:00	13 – 15		нет	ЮЗ ⇨
вечер 18:00	6 – 7			ЮВ ⇨

Техническое описание дневного перехода

Ночью был мороз -2°С! Утром встали в 7 часов, уже и солнце выглянуло, а всего лишь 12°С.

Готовимся к штурму перевала. Вышли в 9 часов. Фото №91. Два перехода по 25 минут по большим камням и сели отдыхать в 10:00. Фото №92. Дальше нам в цирк слева – к перевалу СОАН-I. Тропы нет и туриков не видно. Продолжили движение вдоль правого по ходу склона, а далее перешли левее. Фото №93,94. Впереди хорошо виден скальный пояс. Фото №95. Самая узкая его часть справа. Высота – 15 м, крутизна 65-75°. Выход под него – по осыпи, в верхней части до 35°, осыпь средняя и крупная, отдельные камни «живые». Фото №96. Два перехода по 25 минут, и мы подошли под скальную стенку в 12:15. Готовимся к подъему. Выпускаем первого участника свободным лазанием на нижней командной страховке. Фото №97. Он, закладывая в трещины френды для организации страховки, поднялся на скальную стенку и закрепил перила для подъема команды. Сначала подняли все рюкзаки, а затем поднялись участники. Фото №98. Время работы группы на подъеме – 50 минут. Далее по средней и крупной сыпуче 30 минут поднимаемся на перевал СОАН-I. Фото №99,100. Забираем записку предыдущей группы и закладываем свою. Быстрый перекус. Фото красот! Фото №101. И спуск в 13:40. Фото №102.

Спуск начинается полкой вдоль левого склона (30°, 50 м), в середине ступенька 2м. фото №103. Провешиваем 2 веревки на спуск вдоль скалы и идем по полочке под уклоном 30-40°. Далее закрепляем третью спусковую веревку, используя скальный выступ и расходную петлю. Спуск первого способом Дюльфера 50 м с уклоном 90-75°. Спуск рюкзаков. Далее все спускаемся по провешенным перилам способом Дюльфера. Фото №104.

Спуск по веревкам закончили в 15:30. Далее продолжили спуск по осыпи 30-35° и скальным полкам с индивидуальной страховкой. Ниже осыпи – пояс скал, но слева есть выход на нижнюю осыпь. Уходим влево, вновь прижимаясь к скалам, переходим на нижнюю осыпь серого цвета (30-35°), далее идем вдоль скал (фото №105), выходим на гребень серой осыпи, который выводит к центру цирка, где мы были в 16:15. Отдыхаем, снимаем

Киргизия
Тянь-Шань
Шерскей-Алатау
4 категория сложности



каска, обвязки. Фото №106 на фоне взятого «крутого» перевала СОАН-I – 2А.

Далее идем по морене. Обходим «бараньи лбы» слева и спускаемся по траве и осыпи к ручью и далее к озеру у подножия перевала в 17:20.

На ночевку стали на пологой перемычке между озерами. Быстро ставим палатки. В 17:45 пошел дождь. Прячемся под тентом и готовим обеду-ужин.

Пройдено в день: 5,3 км × 1,2 = 6,4. ЧХВ – 07:35. РВ – 10:45.

Вечером, когда дождь прекратился, любовались видами вершин, освещённых закатными лучами солнца. Фото №107.

Фото 10 день



Фото №91 Вид на перевалы



Фото №92 Отдых на морене



Фото №93 К перевалу



Фото №94 Под камнем – вода!



Фото №95 Скальный пояс



Фото №96 На подъёме

Киргизия
Тянь-Шань
Персей-Алатау
4 категория сложности



Фото №97 Выпуск первого



Фото №98 Прохождение скального участка по перилам



Фото №99 На перевале снег



Фото №100 Записка в яйцо, яйцо в баночке, баночка в туре, тур на перевале...



Фото №101 Нам к озеру



Фото №102 Спуск, первая верёвка



Фото №103 Спуск, вторая верёвка



Фото №104 Спуск, третья верёвка

Киргизия
Тянь-Шань
Персей-Алатау
4 категория сложности



Фото №105 Спуск без веревок
вдоль скал



Фото №106 Вид на перевал


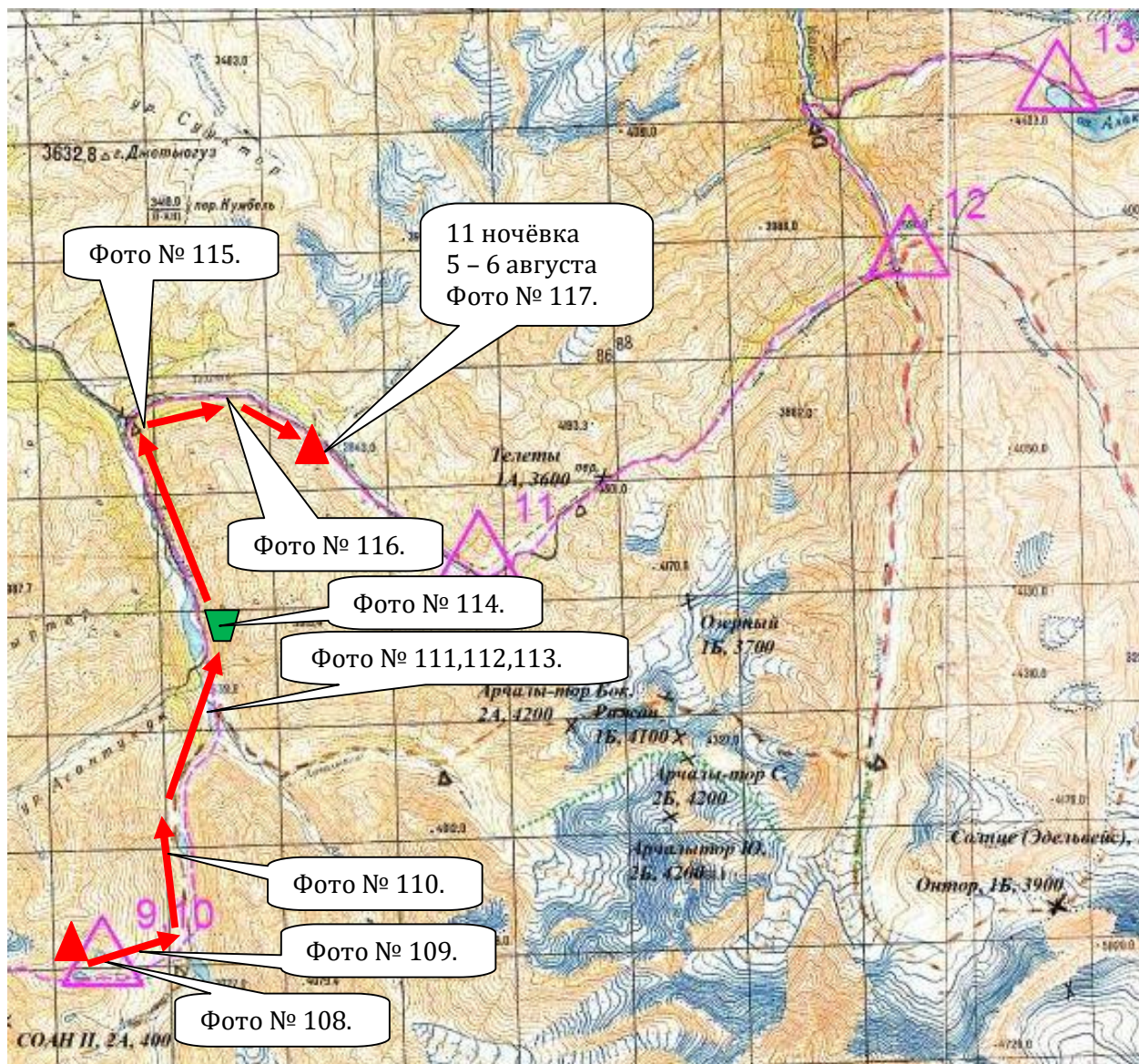


Фото №107 Вид с места ночёвки

Киргизия
Тянь-Шань
Персей-Алатау
4 категория сложности



Карта одиннадцатого дня похода. М 1: 75000
Маршрут 05.08.2016: р. Джетыюгуз – р. Телеты.



Пройдено в день:






11,5 км х 1,2 = 13,8 км

Набор высоты +115м

Сброс высоты -840м

Киргизия
Тянь-Шань
Терскей-Алатау
4 категория сложности



04.08.2016г.	11 день похода			
Маршрут:	р. Джетыюгуз – р. Телеты			
Метеоусловия:				
время суток	t °C	облачность	осадки	направление и сила ветра
утро 7:00	10 – 11			нет
день 13:00	12 – 14			С →→
вечер 18:00	9 – 10		нет	СВ →→→
Техническое описание дневного перехода				
<p>Подъем в 7 часов. Пока собирались прошел небольшой дождь. По небу летят низкие облака. Пережидаем под тентом и выходим в 9:30. Фото №108. Спустились к реке Джетыюгуз (фото №109) за две ходки по 30 минут. Спуск к самой реке довольно крутой, до 35°. Тропа идёт серпантинном среди зарослей арчи.</p> <p>Дальше идём по пастбищу, где мирно пасутся лошади и коровы и отдыхая на привалах можно наблюдать за маленькими жеребятами и телятками. Они такие хорошенькие. Фото №110.</p> <p>В 11:10 опять пошел дождь. Спрятались под тент. За полчаса сидения все съели карманку. Вышли в 11:40. Тропа стала скользкая и грязная. Идет через лес. К слиянию ручьев вышли в 12:15. Ищем неглубокое место для перехода вброд. Оказалось что одну реку после слияния мы не перейдем. Вернулись немного назад и перешли сначала один ручей, потом сразу и второй. Фото №111. Вода ледяная! да и на улице не жарко, всего t – 16°C. Переправились в 12:40 и идем по тропинке до леса. Фото №112,113. Холодно и мокро и снизу и сверху.</p> <p>В лесу под раскидистыми елками, как под крышей, стали на обед. Время 13:05. Фото №114. Дождь усилился. Началась гроза. Поднялся ветер. После обеда сидели у костра, пока не прекратился дождь. Вышли только в 16 часов. Идем по мокрой и грязной тропе. Дошли до слияния с ручьем Телеты в 17:10. Фото №115.</p> <p>Далее тропа идет вверх. Фото №116. Дошли до родников и стали на стоянке рядом. Стоянка часто посещаемая, но ничем не оборудована. Время 18:20. Фото №117.</p>				
Пройдено в день: 11,5 км × 1,2 = 13,8. ЧХВ – 04:55. РВ – 10:55.				
Днём утомил дождь. Вечером посидели у костра, поиграли в карты, Настроение в группе нормальное.				

Киргизия
Тянь-Шань
Персей-Алатау
4 категория сложности



Фото 11 день



Фото №108 к выходу готовы!



Фото №109 Спуск к р. Джетыюгуз



Фото №110 Наблюдение за животным миром



Фото №111 Переправы вброд



Фото №112 Зелёная тропа



Фото №113 Под дождём



Фото №114 обед под «крышей»



Фото №115 У ручья Телеты

*Киргизия
Тянь-Шань
Персей-Алатау
4 категория сложности*



Фото №116 Вверх по тропе



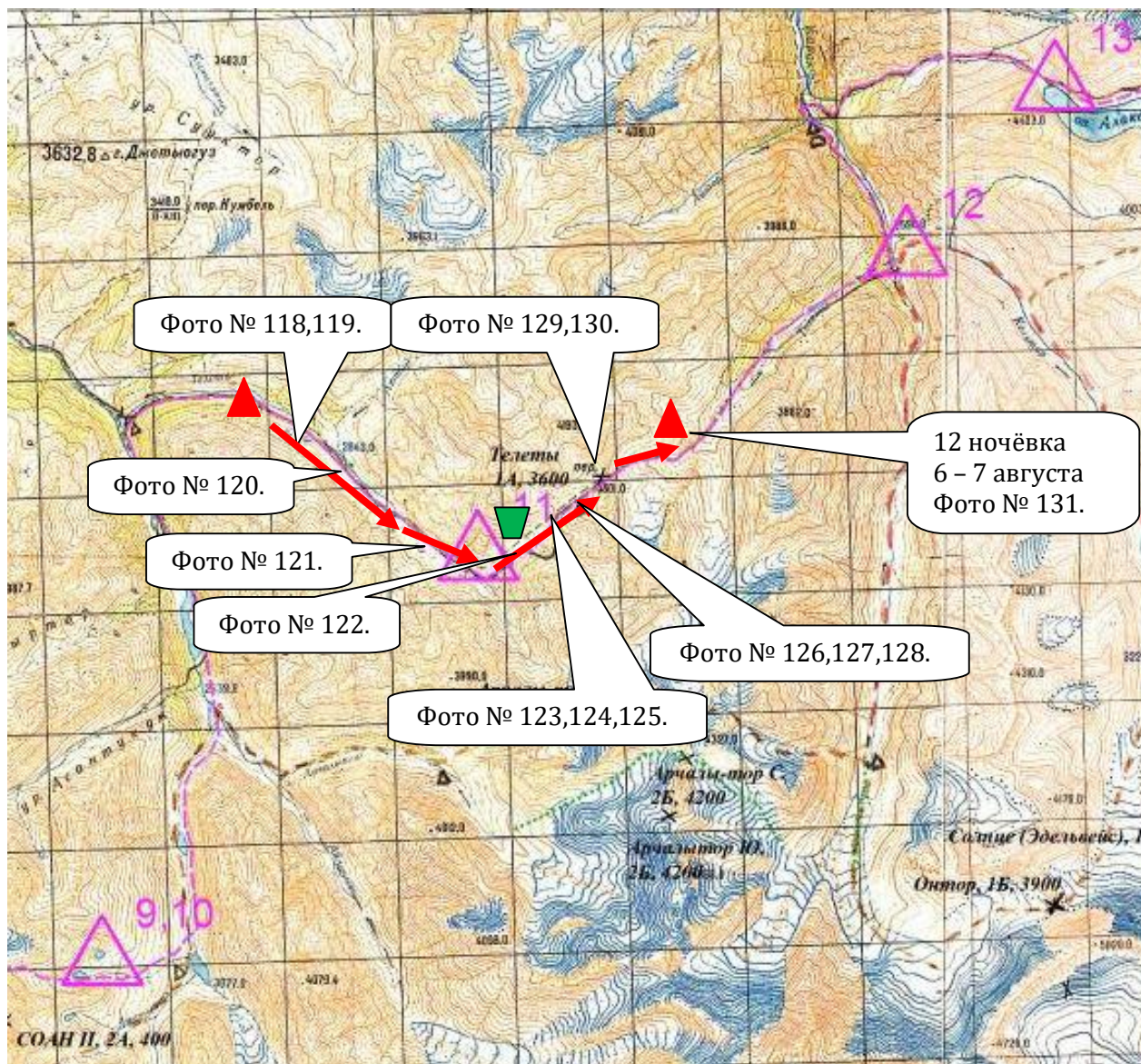
Фото №117 Ночёвка у родников

Киргизия
Тянь-Шань
Персей-Алатау
4 категория сложности



Карта двенадцатого дня похода. М 1: 75000

Маршрут 06.08.2016: р. Телеты – пер. Телеты (1А, 3600 м).



Пройдено в день:

7,7 км × 1,2 = 9,24 км

Набор высоты +1056м

Сброс высоты -181м

Киргизия
Тянь-Шань
Шерскей-Алатау
4 категория сложности



Записка с перевала Телеты

Сегодня 3 августа 2016 г
Экспедиция "Солнечником по
вершинам" в составе 12 человек
от 17 до 67 лет из разных городов
героев Алмата, Астана, Вена,
Мюнхен вышла на перевал
Телеты 3801 со стороны ул.
Методгуз. Погода ветреная,
переменчивая, довольно хорошая.

Состав группы:
Руководитель: Юр Кайрат
Командир: Юрий
Капитан: Матвей
Аксакал: Рейнгольд
Юнга: Дарина

Киргизия
Тянь-Шань
Персей-Алатау
4 категория сложности



05.08.2016г.	12 день похода			
Маршрут:	р. Телеты – пер. Телеты (1А, 3600 м)			
Метеоусловия:				
время суток	t °С	облачность	осадки	направление и сила ветра
утро 7:00	10 – 11		нет	С →
день 13:00	18 – 20			СВ →
вечер 18:00	7 – 8			СВ →
Техническое описание дневного перехода				
<p>Подъем в 6 часов. Вышли в 8:15. В 9:30 вышли из леса. Фото №118. Открылся вид на ледник и на хребет. Фото №119.</p> <p>Тропа идет вдоль ручья. С двух сторон раскинулось пастбище. В 10:15 отдых у впадения ручья слева. Фото №120. Через 20 минут перешли по мостику из бревен на правую сторону р. Телеты. Фото №121. Тропа петляет по зарослям арчи.</p> <p>К ручью, бегущему из-под перевала Телеты, подошли в 11:30. Сразу по тропе, идущей практически по ручью, идем вверх к перевалу Телеты. Фото №122. Если бы была большая вода, то по ней не прошли бы. Еще одна тропа идет на правом по ходу движения борту долины, она проходит через заросли арчи, достаточно круто набирая высоту.</p> <p>В 12:25 стали на обед. Греемся на солнышке, моемся и сушимся. Потеплело t – 21°С.</p> <p>Вышли в 13:45. Перешли ручей и по тропе по правой стороне дошли до слияния ручьев и переходим вброд. Вблизи брода возможны стоянки. Идем все время вверх по ручью. Часто отдыхаем. Тропа идет серпантинном, местами уклон до 35°. Фото №123,124. Тропа на высокий холм хорошо просматривается, но идти на него очень тяжело.</p> <p>В 14:30 поднялись на высокий травянистый склон. Фото №125. Далее идёт пологий подъём по осыпи. Тропа хорошо видна и размечена частыми туриками. Прошли 30 минут и началась гроза. Время 15:00. Сидим под тентом 25 минут. К нам «в теремок» заходят еще туристы-иностранцы, спрятаться от дождя. Общаемся на ломаном английском. Вышли в 15:30. Ещё до перевала около 1,5 км плоских, уложенных слоями камней и сыпухи. Фото №126. Осыпь вначале пологая, перед взлетом к перевалу есть хорошо защищенная от ветра котловина с удобным местом для стоянок, однако тут нет воды, а ближайший снежник — выше по склону на расстоянии около 300 м. От котловины тропа вновь набирает высоту, выходя на перевал траверсом правого по ходу борта цирка немного выше нижней точки. Идем по тропе.</p>				

Киргизия
Тянь-Шань
Персей-Алатау
4 категория сложности



Периодически покрывает волной мелкого дождя. Фото №127,128.

В 16:20 взошли на перевал Телеты. Записка, фото№129. Опять надвигается гроза. Надо срочно уйти с перевала, чтобы в грозу не сидеть на перевале. Спустились с перевала метров 200-300 и чуть успели спрятаться под тентом.

Вышли на спуск в 17:45 под мелким дождем. Фото №130. Спустились по тропе за 25-30 минут на пологую ступень. Здесь вытекает несколько родников, есть удобные площадки. Становимся на ночевку. Мелкий дождь не прекращается. Фото №131.

Пройдено в день: 7,7 км × 1,2 = 9,2. ЧХВ – 05:50. РВ – 11:10.

Устали. Из-за дождя отстаём от графика.

Фото 12 день



Фото №118 Вышли из леса



Фото №119 Путь движения



Фото №120 Отдых



Фото №121 Переход по мостику



Фото №122 Подъём, нижняя часть



Фото №123 Подъём, средняя часть

Киргизия
Тянь-Шань
Персей-Алатау
4 категория сложности



Фото №124 Подъём на холм



Фото №125 Вид на холм



Фото №126 Вид на перевал



Фото №127 По тропе



Фото №128 Выход на перевал



Фото №129 На перевале Телеты



Фото №130 Спуск с перевала



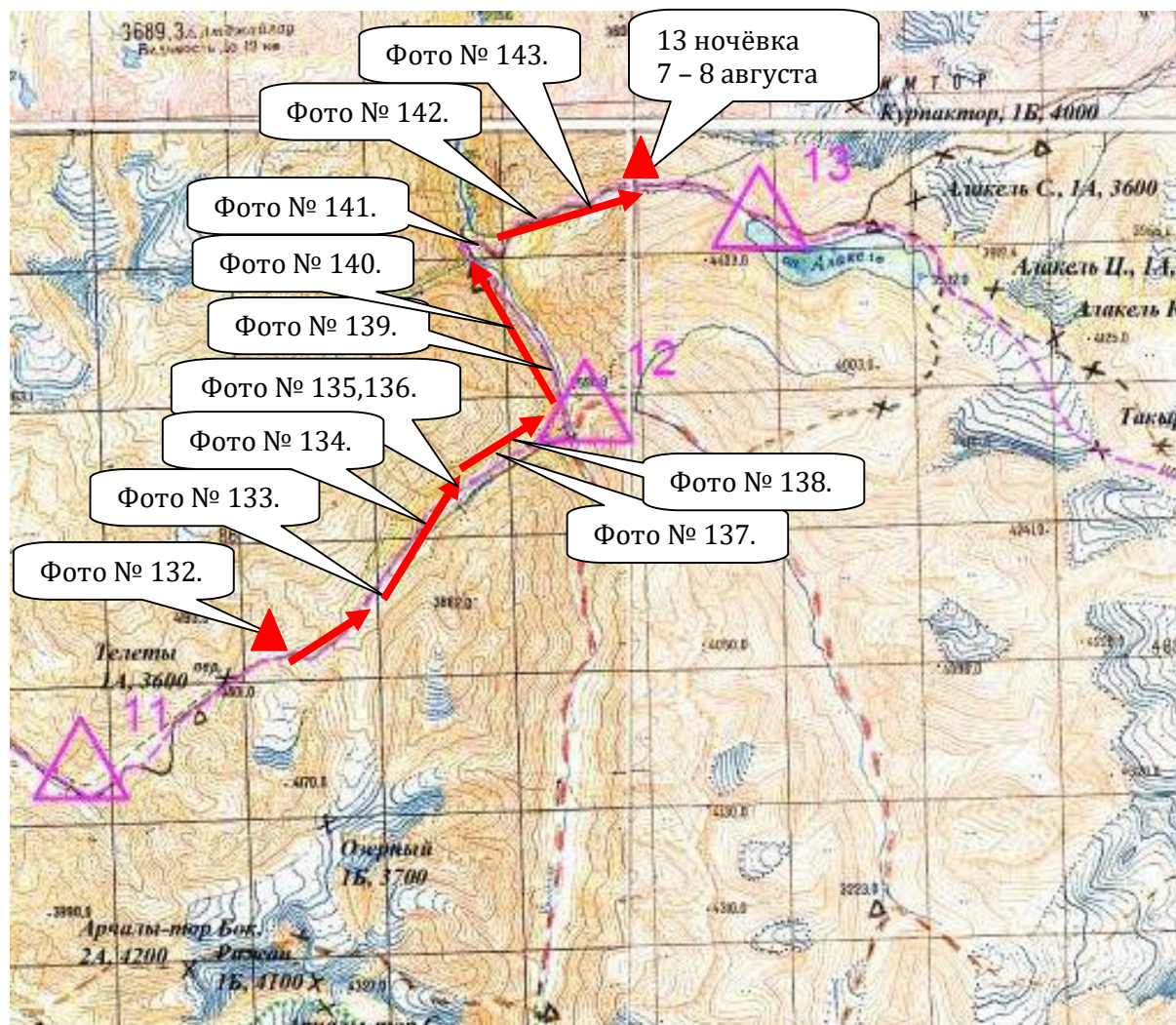
Фото №131 Ночёвка у родников

Киргизия
Тянь-Шань
Персей-Алатау
4 категория сложности



Карта тринадцатого дня похода. М 1: 75000

Маршрут 07.08.2016: р. Каракол – р. Курлактор – высота 3000 м.



Пройдено в день:

15,3 км x 1,2 = 18,36 км

Набор высоты +1022м

Сброс высоты -657м

*Киргизия
Тянь-Шань
Терскей-Алатау
4 категория сложности*



06.08.2016г.	13 день похода			
Маршрут:	р. Каракол – р. Курлактор – высота 3000 м			
Метеоусловия:				
время суток	t °C	облачность	осадки	направление и сила ветра
утро 7:00	6 – 7			3 →
день 13:00	16 – 18		нет	3 →
вечер 18:00	12 – 13		нет	3 →
Техническое описание дневного перехода				
<p>Встали в 7 часов. Моросит дождь. Завтракаем и собираемся под тентом. Фото №132.</p> <p>Выходим в 9:15. Фото №133. Идем по правой стороне ручья. Дошли до прижима и перешли на левую. Фото №134. Тропа идет через заросли арчевника, который скрывает нас почти полностью. Фото №135. На открытых от зарослей пастбищах отдыхаем и любуемся видами на хребет, за которым находится озеро Алакель. Фото №136.</p> <p>Дошли до леса и крутого спуска в 11:30. Фото №137. Спуск очень крутой, местами около 50°. Фото №138. К реке спустились в 12:20. Идем по дороге в сторону альплагеря Каракол. Фото №139. Возле альплагеря в 13 часов. Фото №140. Здесь егерь Нацпарка исправно объезжает лагеря туристов и собирает деньги за посещение. Мы здесь не стоим – поэтому и не платили.</p> <p>Далее переход по бревнам через ручей, левый приток Каракола, далее тропа ведет к мосту через реку Каракол. Переходим реку в 13:15. Фото №141. В 13:25 выходим на подъем к озеру Алакель. Хотим дойти до ручья Курлактор и стать на обед. Но ручья не оказалось. Ушел под камни! В 14:05 сделали сухой перекус и допили воду из бутылок. Прошли пастбище – тоже сухо. Бредём вверх (фото №142) в надежде на небольшое озерцо после отрога из крупной сыпухи. Спустились к небольшой стоянке у озера. И здесь воды нет! Время 15:30.</p> <p>Идем ещё выше – к зимовке. Фото №143. В 16:10 дошли к домику зимовки. Вода есть! Течет ручей, который буквально через метров 100 ниже зимовки уходит под камни! Место хорошее, но грязно. И с дровами проблемы. Место под установку лагеря убрали от мусора и сожгли.</p>				
Пройдено в день: 15,3 км × 1,2 = 18,4. ЧХВ – 06:05. РВ – 9:15.				
К вечеру у зимовки был интернациональный туристский лагерь. Пришли на ночёвку россияне, чехи, арабы.				

Киргизия
Тянь-Шань
Персей-Алатау
4 категория сложности



Фото 13 день



Фото №132 Перед выходом



Фото №133 Спуск вдоль р. Телеты



Фото №134 Переходим р. Телеты



Фото №135 По зарослям арчевника




Фото №136 Вот там за хребтом...



Фото №137 Начало крутого спуска

Киргизия
Тянь-Шань
Персей-Алатау
4 категория сложности



Фото №138 Крутой спуск



Фото №139 Вдоль р. Каракол



Фото №140 Возле альплагеря Каракол



Фото №141 Мост через р. Каракол




Фото №142 Подъеме вдоль ручья Курлактор



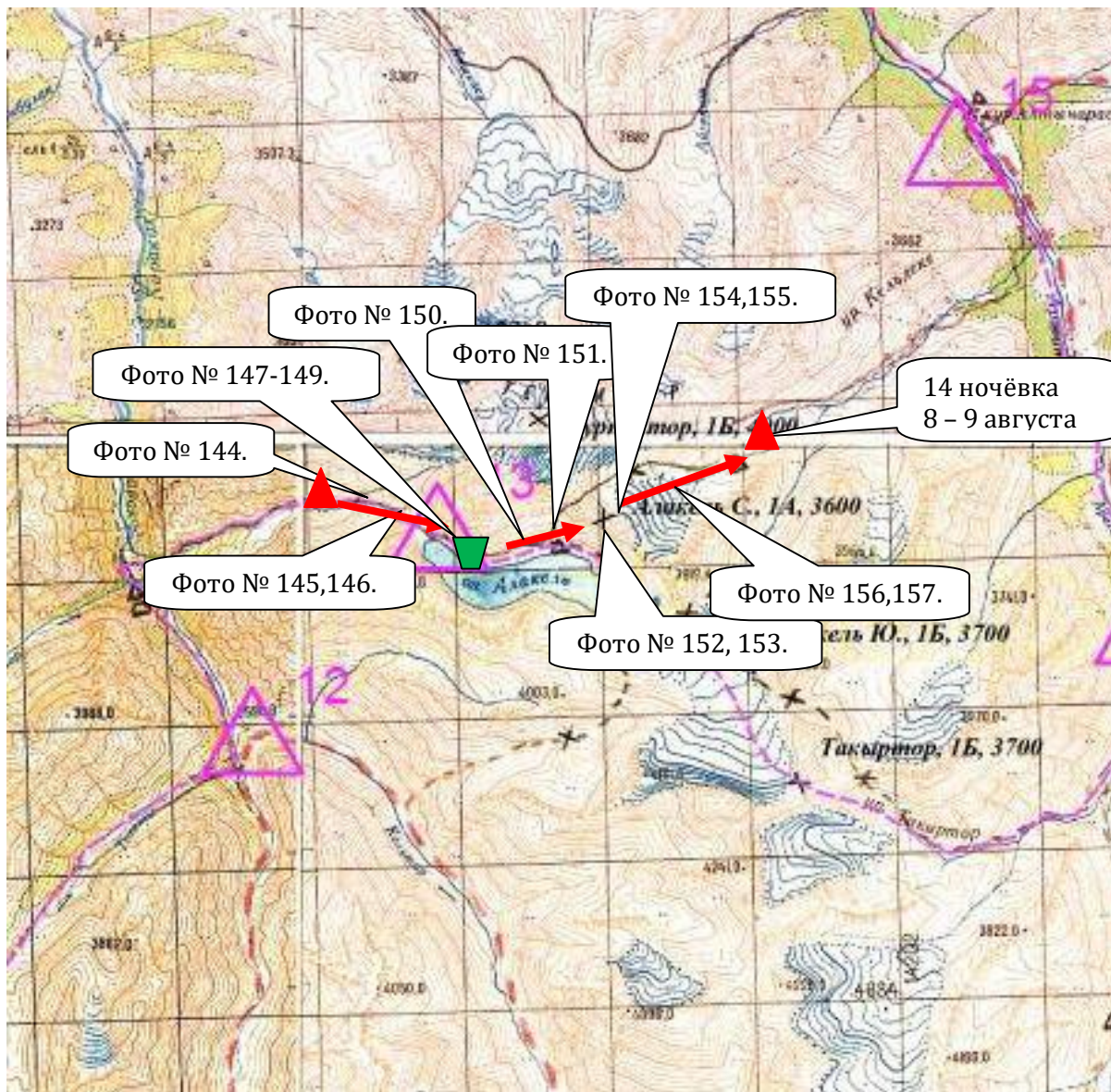
Фото №143 На подходе к зимовке

Киргизия
Тянь-Шань
Персей-Алатау
4 категория сложности



Карта четырнадцатого дня похода. М 1: 75000

Маршрут 08.08.2016: высота 3000м – оз. Алакель – пер. Алакель
Северный (1А, 4080 м).



Пройдено в день:







8 км x 1,2 = 9,6 км

Набор высоты +680м

Сброс высоты -205м

*Киргизия
Тянь-Шань
Персей-Алатау
4 категория сложности*



07.08.2016г.	14 день похода			
Маршрут:	высота 3000м – оз. Алакель – пер. Алакель Северный (1А, 4080 м)			
Метеоусловия:				
время суток	t °C	облачность	осадки	направление и сила ветра
утро 7:00	8 – 9			3 →
день 13:00	13 – 15			ЮВ ↗
вечер 18:00	6 – 7			В ↗
Техническое описание дневного перехода				
<p>Утром моросит дождь. Встали в 7:30. Вышли в 9:40. Идём вверх вдоль ручья. Фото №144. Сегодня вода в ручье есть, и она бурно шумит! Час понадобился, чтобы короткими переходами подняться по тропе до ступени крутой сыпухи. Фото №145. По сыпухе просматривается тропа, набитая многочисленными туристами. Фото №146.</p> <p>В 12:20 уже на озере. Фото №147. Обед готовим под тентом, опять моросит дождь. Самым смелым мелкий дождь не помеха – они побежали искупаться в ледяной воде озера. Фото №148, 149.</p> <p>Вышли в 14:20 по тропе, которая траверсом склона ведет к пер. Алакель Северный. Внизу у озера виден альплагерь. Тропа идёт вдоль озера, обходит отрог, 25°, осыпь. Фото №150. Потом сворачивает влево на перевал. Тропа хорошо просматривается до самого перевала Северный Алакель. Фото №151.</p> <p>На перевале в 16:30. Вокруг красота!!! Фотосессия. Фото №152,153.</p> <p>Выходим на спуск в 17 часов. Фото №154. Тропа спуска тоже очень хорошо просматривается. Вся долина как на ладони. Фото №155.</p> <p>Спустились с перевала за 20-25 минут. Фото №156. У подножия лежит снег. Наши «моржи» решили получить удовольствие от снега и пошли кататься «пингвинчиками». Фото №157.</p> <p>Немного прошли вниз в долину, пока не появился из-под земли ручей, и стали на ночевку в 17:50. Успели поставить палатки и натянуть тент и пошел ливень. Стало очень холодно.</p>				
Пройдено в день: 8 км × 1,2 = 9,6. ЧХВ – 05:10. РВ – 10:15.				
<p>Все устали, но настроение в группе отличное. Рассмешили «пингвинчики». За ужином вспоминали красоты перевала и озера.</p>				

Киргизия
Тянь-Шань
Персей-Алатау
4 категория сложности



Фото 14 день



Фото №144 Подъём вдоль ручья



Домик
«зимовки»

Фото №145 Подъём, верхняя часть



Фото №146 Последний взлёт



Фото №147 На озере Алакель



Фото №148 Наши «моржи»...



Фото №149 Смелые купальщики



Фото №150 Тропа над озером



Фото №151 Подъём на перевал

Киргизия
Тянь-Шань
Персей-Алатау
4 категория сложности



Фото №152 На перевале Северный Алакель



Фото №153 Команда на последнем перевале



Фото №154 Спуск, верхняя часть



Фото №155 Вид с перевала в долину



Фото №156 Спуск, нижняя часть



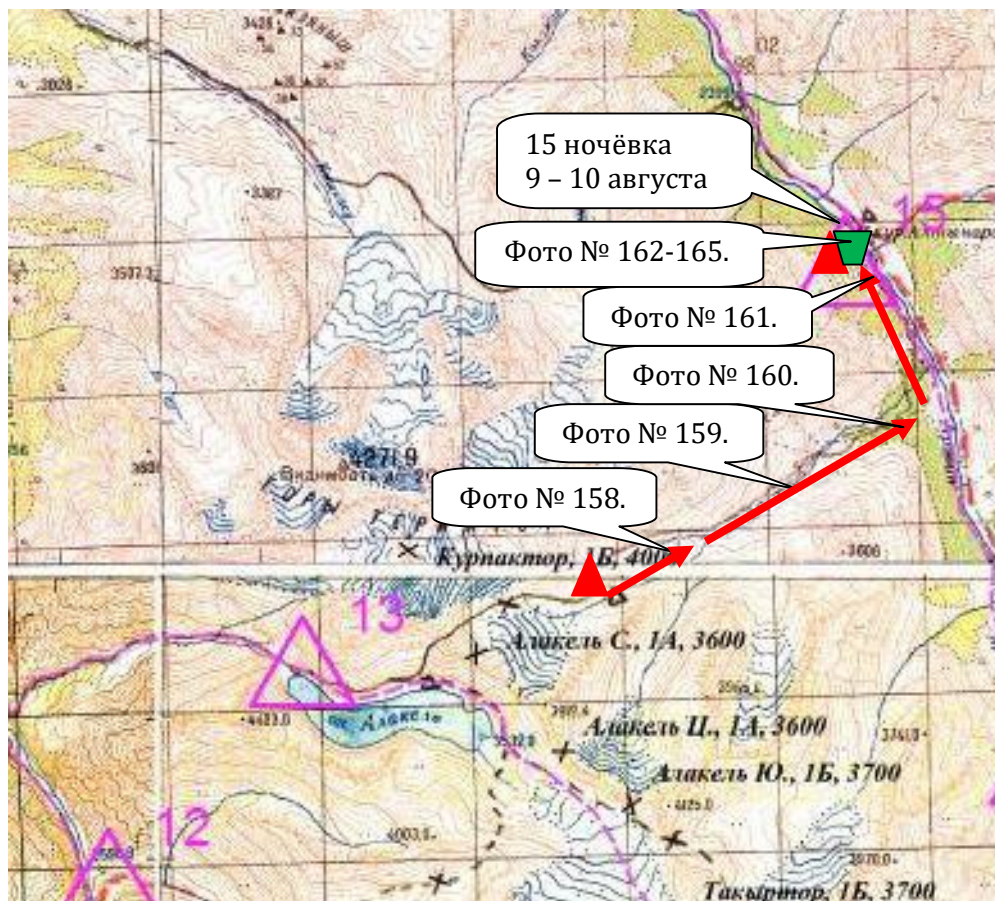
Фото №157 Последний снежник! Катаемся!

Киргизия
Тянь-Шань
Персей-Алатау
4 категория сложности



Карта пятнадцатого дня похода. М 1: 75000

Маршрут 09.08.2016: р. Такыртор – ур. Алтын Арасан.



Пройдено в день:

7 км × 1,2 = 8,4 км

Набор высоты +0м

Сброс высоты -1150м

*Киргизия
Тянь-Шань
Персей-Алатау
4 категория сложности*



08.08.2016г.	15 день похода			
Маршрут:	р. Такырттор – ур. Алтын Арасан			
Метеоусловия:				
время суток	t °С	облачность	осадки	направление и сила ветра
утро 7:00	10 – 11		нет	ЮВ →
день 13:00	16 – 18		нет	Ю →→
вечер 18:00	12 – 14			Ю →→→
Техническое описание дневного перехода				
<p>Встали в 7:30. Погода замечательная. Надоел дождь.</p> <p>Вышли в 9:20. Идем по левой стороне ручья по травянистой тропе вниз (фото №158) к реке Арасан. Сзади начинает скрываться из виду наш последний перевал.</p> <p>На тропе встречается очень много туристов, некоторые идут вверх, некоторые идут вниз. Движуха!</p> <p>На спуске встретили отару овец. Фото №159. Чабан на лошади гнал их вверх на пастбище.</p> <p>В 10:35 тропа привела нас к ручью. Здесь по камням переходим на правую сторону и опять идем вниз, теперь уже по тропе с правой стороны.</p> <p>В 11:40 спустились к реке Арасан. Фото №160. Далее по тропе с левой стороны реки Арасан идем к урочищу Алтын Арасан и одноименным тёплым источникам.</p> <p>К 12:30 дошли до источников Алтын Арасан. Фото №161.</p> <p>Здесь есть несколько усадеб, где принимают туристов. Цены везде одинаковые, а условия разные. Мы выбрали самую первую на нашем пути и не пожалели. Хозяева к нам относились очень хорошо.</p> <p>Мы сняли место под палатки, заказали посещение источников и ужин.</p> <p>Установив палатки и тент, готовили обед (фото №162) и ждали очереди на источники в оборудованной баньке (фото №163). Здесь очень много туристов, желающих посетить тёплые источники.</p>				
Пройдено в день: 7 км × 1,2 = 8,4. ЧХВ – 02:55. РВ – 05:30.				
<p>Отличная банька! Источники 36-38°. В наполненную горячей водой ванну с первого раза и не залезешь – сварисься.</p> <p>К вечеру опять собрались дождевые тучи и, со стороны гор, надвигается гроза.</p> <p>На ужин подали плов и салат. И свежий хлеб! Мы уже соскучились по такой пище.</p>				

Киргизия
Тянь-Шань
Перской-Алатау
4 категория сложности



Фото 15 день




Фото №158 Спуск, верхняя часть



Фото №159 Встреча с отарой



Фото №160 Спуск к реке Арасан



Фото №161 Схема размещения усадеб



Фото №162 На платном месте



Фото №163 Банька



Фото №164 Надвигается гроза

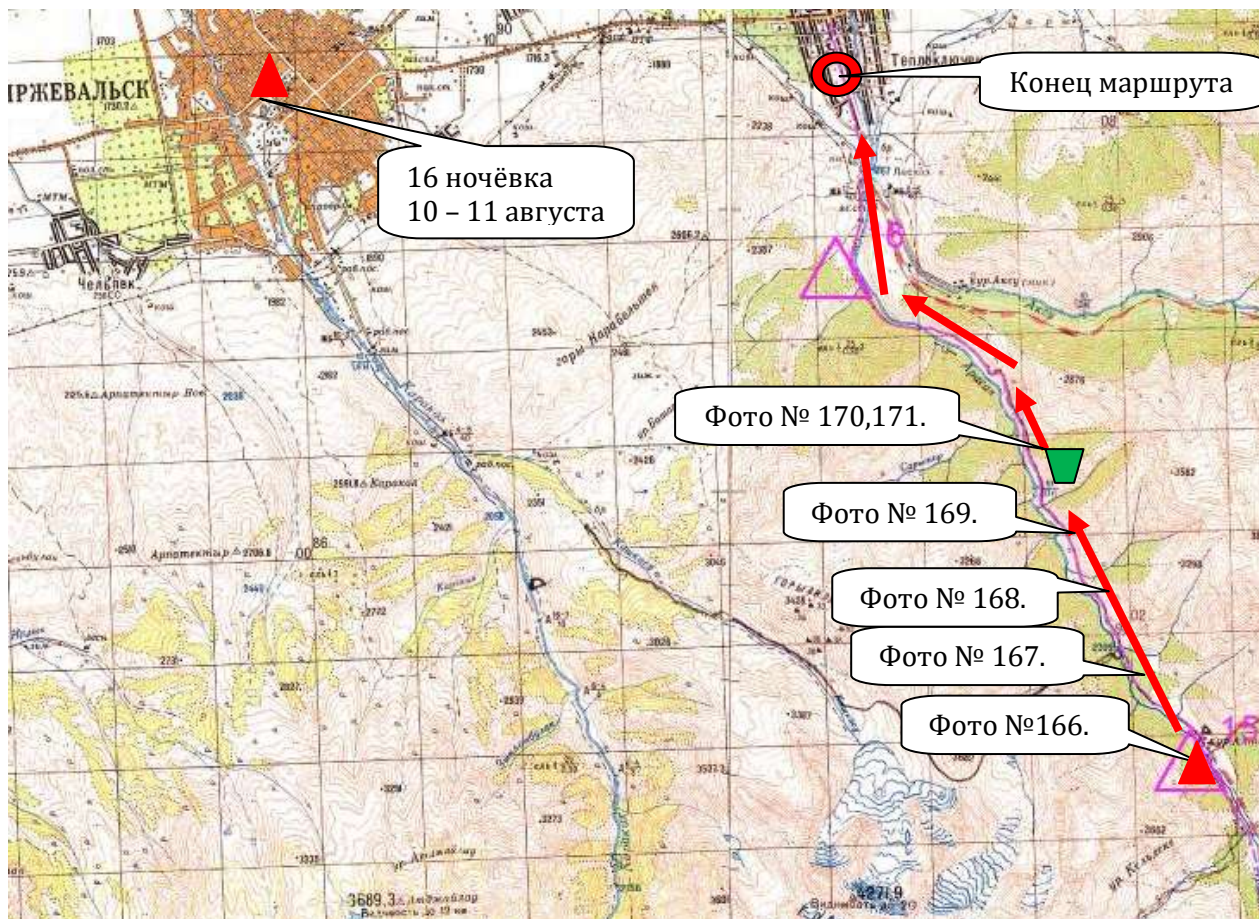


Фото №165 Ужин

Киргизия
Тянь-Шань
Терскей-Алатау
4 категория сложности



Карта шестнадцатого дня похода. М 1: 75000
Маршрут 10.08.2016: ур. Алтын Арасан – с. Ак-Суу.



Пройдено в день:

19 км × 1,2 = 22,8 км

Набор высоты +0м

Сброс высоты -730м

Киргизия
Тянь-Шань
Персей-Алатау
4 категория сложности



Карта семнадцатого дня похода. М 1: 75000

Маршрут 11.08.2016: г. Каракол – с. Богатыровка.



Проехали до озера: около 45 км

*Киргизия
Тянь-Шань
Терскей-Алатау
4 категория сложности*



09.08.2016г.	16 день похода			
Маршрут:	ур. Алтын Арасан – с. Ак-Суу			
Метеоусловия:				
время суток	t °C	облачность	осадки	направление и сила ветра
утро 7:00	11 – 12		нет	С →
день 13:00	17 – 19		нет	С →
вечер 18:00	16 – 18		нет	С →
Техническое описание дневного перехода				
<p>Встали в 7:00. Погода замечательная! Идём вниз! Уже хочется быстрее на отдых на озеро Иссык-Куль.</p> <p>Вышли в 8:30. Перешли реку по мосту (фото №166) и идем по правой стороне ущелья по разбитой дороге вдоль реки Арасан вниз по течению. Дорога идёт траверсом довольно высоко по склону, местами резко уходит вниз. Фото №167. Ручей шумит далеко внизу.</p> <p>И здесь встречается много туристов. Идут вверх на источники. Кто-то идёт вниз. Мы идём быстро. Обгоняем тихоходов. После горного бездорожья здесь, по дороге, ноги сами бегут вниз. Фото №168.</p> <p>В 11:40 по грязной и разбитой тропе спустились к реке. Фото №169, 170. Здесь есть оборудованная стоянка и чистый ручей. Обедаем. Вдоль дороги установлено много зелёных табличек с экологическими призывами на киргизском языке. Фото №171.</p> <p>В 13:10 выходим. Дальше, около 3 км, дорога очень каменистая. Местами большие булыжники выступают высоко над утрамбованными камнями. Неудобно идти. С правой стороны прижимаются скалы. Через минут 35 мы перешли по мосту на левую сторону. Дорога стала ровнее. Нет скальных прижимов. Появились заросли облепихи, алычи и абрикоса.</p> <p>В село Аксу пришли в 15:25.</p>				
Пройдено в день: 19 км × 1,2 = 22,8. ЧХВ – 06:35. РВ – 10:00.				
<p>Ура! Маршрут закончился. Нас ждёт отдых на озере Иссык-Куль!</p>				
Описание отдыха				
<p>В городе Каракол нашли улицу Гагарина-10. Фото №172. Здесь мы ночуем. Утром покупаем продукты на отдых и уезжаем. Хозяин помог нам найти транспорт, чтобы доехать до озера в районе села Богатыровка. Там хороший песчаный пляж, вода в роднике, у местных в юрте можно взять на прокат катамаран.</p> <p>Утром на рынке всё закупили и на заказанном микроавтобусе, отправились на озеро с заездом в музей Пржевальского. Фото №173.</p>				

*Киргизия
Тянь-Шань
Персей-Алатау
4 категория сложности*



На озере были к 16 часам. Красота! Волны! Фото №174.

Лагерь решили разбить поближе к кустам, в тени, т.к. солнце жарит нещадно. Поставили палатки и побежали искупаться. Вода освежает!

В метрах 500 от лагеря из-под земли выбиваются родники. Их много, но все замусорены. Мы расчистили от мусора и грязи один из них, где и набрали в бутылки воду. Фото №175.

Вокруг лагеря огромные заросли облепихи и барбариса. Собирали на компот. Фото №176,177.

Гуляли по берегу озера, отдыхали, купались, загорали, фотографировались. Наблюдали красивейшие закаты и восходы! Фото №178.

По вечерам сидели у костра и вспоминали поход.

Фото 16 день



Фото №166 Мост через Арасан



Фото №167 Дорога резко уходит вниз



Фото №168 Спуск по дороге



Фото №169 и по грязной тропе



Фото №170 Бурлящая р. Арасан



Фото №171 Экологические призывы

Киргизия
Тянь-Шань
Персей-Алатау
4 категория сложности



Фото 17 день
Отдых на озере Иссык-Куль



Фото №172 Указатель



Фото №173 У музея



Фото №174 На берегу озера



Фото №175 Родник



Фото №176 Облепиха



Фото №177 Барбарис




Фото №178 Вечерний
закат над озером

Киргизия
Тянь-Шань
Терскей-Алатау
4 категория сложности



3 раздел: Дополнительная информация

**Пропаганда туризма
на сайте государственного учреждения дополнительного образования «Логойский районный центр
туризма и краеведения» и в газете Логойского района «Родны край»**



Создать сайт на a5.ru

Наши новости
Районные соревнования по спортивному ориентированию "Золотая осень - 2016"
Читать далее...

Районные соревнования посвященные Всемирному дню туризма
Читать далее...

Чемпионат Минской области по ТПМ в технике горно-пешеходного туризма
Читать далее...


Пеший поход 4 категории сложности по Терскей Алатау, Тянь-Шань
Читать далее...

Приветствуем Вас на сайте государственного учреждения дополнительного образования "Логойский районный центр туризма и краеведения"!

[Главная](#) [Новости](#) [История](#) [О нас](#) [Музеи](#) [Документы](#) [Фотогалерея](#)

Пеший поход 4 категории сложности по Терскей Алатау, Тянь-Шань.

Быстрые шумные реки, заснеженные вершины и языки ледников, бирюзовая ледяная вода горных озер, воздух, наполненный чистотой и свежестью, близость облаков и бездонное ночное звездное небо, непредсказуемая погода, каменистые тропы и свист сусликов - все это прекрасные пейзажи Тянь-Шаня, сопровождавшие нас в течение двух походных недель.



ФОТО

Календарь мероприятий на ноябрь

Районный:
05.11.2016 - Районные соревнования по спортивному ориентированию "Золотая осень"

Областной:
11.11.-13.11.2016 - Кубок Минской области по спортивному ориентированию "Березино-2016"

Республиканский:
25-27.11.2016 - Республиканские соревнования по поисково-спасательным работам «Международный пешеходный марафон «Школа выживания «ПСР-2016»

Киргизия Тянь-Шань Терскей-Алатау 4 категория сложности



8 К Всемирному дню туризма Суббота, 24 апреля 2016 г. **РК**

От Карпат до Тянь-Шаня

...Я даже не буду пытаться описать красоту Карпат – никаким словом не хватит! Экология, горная цепь, альпийские сосны, яли, водопады – это все больше, чем ты можешь себе представить, но это все – так!

Побывав в Карпатах однажды, хочется возвращаться снова и снова в этот прекрасный мир издалека так называемый вердикт. Итак, решение было принято, маршрут выбран: поход пройдет в районе Торган, уже очень привлекательные горы Большая Симуля.

И начался... закупка продуктов, сборы рюкзаков, встреча группы, дорога до начала маршрута (нужно сказать, что дорога до Карпат – это негостеприимная и интерес-

Природа радует глаз. Воздух кристально чистый. Вода из ручья обильная, особенно на тех участках группы, которые впервые в Карпатах (а это половина).

Все 6 дней пешего похода 3 категории сложности оказались чудовесными! Да, временами было тяжело сказать по какому каравану, карабкались по глинной тропе, спускались практически по вертикали, но это мелочи по сравнению с увиденной красотой, горами, кристальной и полученным зарядом позитива!

Хочется отметить все: и лес, и вершины, и реки, и болота, и золотистые заросли альпийской сосны. И живописные долины с обилием цветов и грибов. И черные поляны, которые, казалось, были повсюду. И самый холодный вечер после единственного дождливого дня, который злило-обо-

ему и интересен. И встречу с тазами же туристами у водопада. И невероятного размера камни, на

устойчивость... и ощущение невероятной радости преодоления! Слезы от восторга и чувства свободы.

Это быстрые шумные реки, заснеженные вершины и ледники, берцовая леденя воды горных паводков, близость облаков бездонное нежное

которым довелось не только подняться, но и спуститься.

Большая Симуля оказалась карстовой, и ближе к вечеру нас встретили дожди и гром (впервые в жизни оказалась так близко к молнии – это невероятно красиво, но и не совсем безопасно, поэтому мы сошли с тропы и спрятались в густом лесу).

Со 100% уверенностью хочется сказать, что на сегодняшний день – это самый прекрасный поход из всех мною пройденных: в плане подготовки и построения группы, и в плане живописности и сложности маршрута, и в плане погодных условий.

Ольга ШАПЛЫКО, методист Логойского РЦТК, по совместительству руководитель похода.

дней было пройдено 7 перевалов, скальных, каменистых и ледниковых, преодолено 177 километров. Отчет о нашем путешествии примет участие в республиканском конкурсе «Познай Родину – воспитай себя».

Походы – это километры дорог, каменистых троп и бездорожья. Это звездное небо, непростая погода... Вот некоторые слова, которые приходят в голову, чтобы передать наши впечатления. Но, поверьте, словами это сделать невозможно... Это надо видеть! Хотя бы на фотографии.

Галина ВАШКЕВИЧ, директор Логойского РЦТК и руководитель похода.