

ОТЧЁТЪ
о водном байдарочном походе 1-й к.с. по рекам Бобр и Березина,
пройденном туристами и альпинистами Минского городского
альпинистского клуба «Апекс»

Руководитель – Полиянчук Анастасия Олеговна

Маршрутная книжка № **ЗВ-20**

25.04-02.05.20 г.	Беларусь
Время проведения	Район путешест.

МАРШРУТ ПУТЕШЕСТВИЯ

Город Минск – станция Новая Жизнь – река Бобр – река Березина – горд Березино – станция Елизово – город Осиповичи – город Минск.

Способ передвижения	Км	Количество дней	Категория сложности
По воде	181	6	первая
Пешеходная часть	50	-	-
К-во дней	-	1	-
Итого	231	7	первая

Состав группы и туристский опыт:

1. Полиянчук Анастасия Олеговна, 1998 г.р. – руководитель, 4 водных похода 1 к.с. по Беларуси (участие), 3-й р-д по туризму;
2. Дикусар Евгений Анатольевич, 1958 г.р. – зам. руководителя, фотограф, В-2-у, В-1-р, МС;
3. Свиридов Николай Владимирович, 1966 г.р. – ремонтник, саниснструктор (комплектовщик мед. аптечки), В-2-у, В-1-р, КМС;
4. Кособуцкий Игорь Вячеславович, 1981 г.р. – штурман, завхоз, В-ПВД, 3-й р-д по спелеотуризму.



МАРШРУТ ПУТЕШЕСТВИЯ

Ст. Новая Жизнь (Минская область) – *река Бобр* – пос. Крупки – д. Новая Жизнь – ур. Ольхововичи – ур. Ширновичи – ур. Селище – ур. Словчъ – ур. Межа – Δ 176.8 м – д. Прудок – д. Выдрица – д. Бол. Городно – Δ 180.5 м – д. Мал. Городно – ур. Комарьева – д. Велятичи – Δ 176.3 м (не сохр.) – д. Маталыга – Δ 174.8 м – д. Клыпенка – д. Студенка – д. Лавница – д. Чернявка – Δ 164.2 м – *река Березина* – д. Замок – д. Снуя – ур. Снуя – Δ 170 м – ур. Рожешное – ур. Новый Старик – □ 167.8 м – д. Жуковец – Δ 168.3 м – д. Бережки – Δ 168.0 м – д. Прибрежная (Лысуха) – д. Прибрежная – д. Жорновка – д. Слобода – город Березино – Δ 149.5 м (не сохр.) – Δ 154.4 м – Δ 166.8 м – д. Светлица – Δ 158.8 м – д. Красн. Берег – ур. Крупа – пансионат «Березина» – д. Едлино – Δ 167.5 м – д. Приречье – д. Кр. Зорька – ур. Уголье – д. Перевоз – д. Тополь – д. Красн. Горка – д. Городище – □ 163.0 м (не сохр.) – д. Городище I-е – д. Мирославка – д. Якшицы – д. Лучной Мост – Δ 154.9 м – д. Бычин – д. Чижаха – Δ 155.5 м – д. Перевоз – [Δ 161.9 м – д. Притерпа – р. Каменка (Могилеская область) – пансионат «Березинская Дубрава» – □ 149.1 м (не сохр.) – □ 147.3 м (не сохр.) – д. Палицкое – д. Новоселки – Δ 156.0 м (не сохр.) – д. Корма (не жил., не сохр.) – Δ 160.3 м] – остров Шести Козлов – ур. Водвербье – □ 161.0 м (не сохр.) – а.г. Свислочь – д. Углата – а.г. Елизово [Δ 157.1 м (не сохр.) – д. Углата – д. Слобода – р. Свислочь – Δ 156.9 м] – ст. Елизово.

ГЛОБАЛЬНЫЕ, ПОПУЛИСТСКИЕ И КОНСПИРОЛОГИЧЕСКИЕ ЦЕЛИ И ЗАДАЧИ ДАННОГО ВОДНОГО ПОХОДА

1. Усовершенствовать технику водного сплава 1-й категории сложности по простым равнинным рекам у новичков и начинающих туристов, вспомнить основы ее внутренней философии – продолжающими;
2. Качественно и с пользой дела самоизолироваться небольшим коллективом в период пандемии Китайского коронавируса-2019-nCoV;
3. Ознакомиться с гидрологическими достопримечательностями популярного водного маршрута по рекам Бобр и Березина;
4. Детально исследовать прибрежные геодезические пункты Государственной геодезической сети, проверить сохранность их геодезических знаков на местности, оценить возможность их использования в качестве естественных точек для организации на них контрольных пунктов при проведении соревнований по спортивному ориентированию, экспресс- и спортивных категорийных или степенных походов, экскурсий, рекреационных и экологических «зеленых» туров и т.д.;
5. Получение положительных, креативных и позитивных эмоций и впечатлений от общения с родной весенней природой, флорой, фауной и друг с другом;
6. Оформление отчета о совершенном водном путешествии и участие в первенстве города Минска по водным походам в классе походов 1 категории сложности.

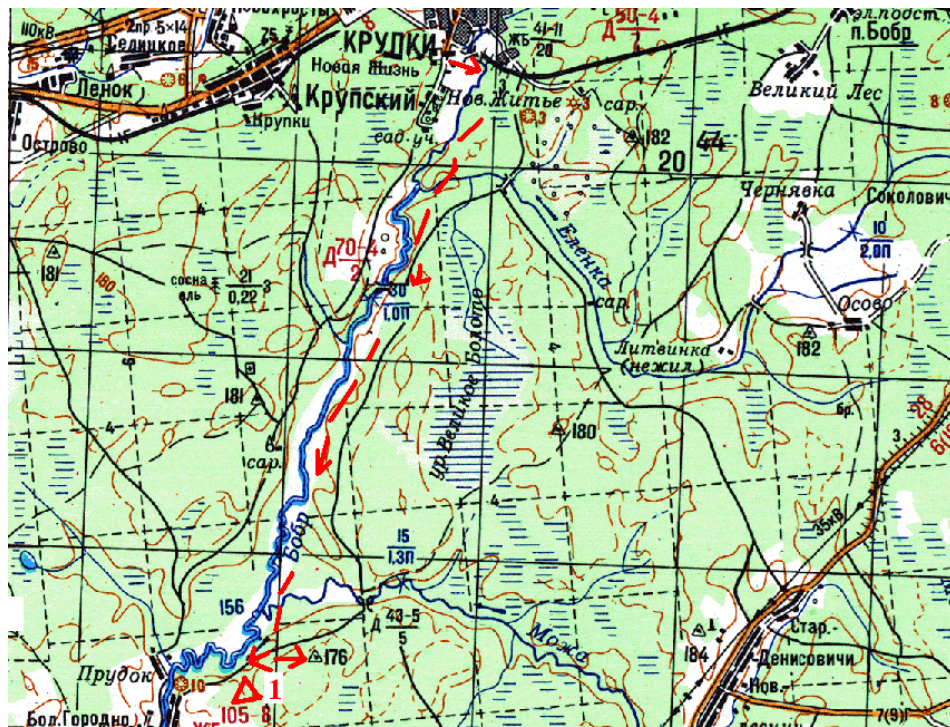
График движения

Дата	Дни пути	Участки маршрута	Км
25.04.	1	Ст. Н. Жизнь – р. Бобр – д. Прудок	20
26.04.	2	д. Прудок – д. Маталыга	30
27.04.	3	д. Маталыга – р. Березина – д. Жуковец	30
28.04.	4	Д. Жуковец – пансионат «Березина»	30
29.04.	5	пансионат «Березина» - д. Притерпа	41
30.04.	6	Дневка (проливной дождь)	0
01.05.	7	д. Притерпа – ст. Елизово	30
		Итого:	181

Краткое техническое описание маршрута

Данный маршрут исчерпывающе описан в справочнике-путеводителе для начинающих и опытных туристов Ф. Сабодаш-Радько, В. Журавлев «Водными маршрутами Беларуси». Мн.: РИФТУР, 2004. С. 60-64. Поэтому повторять эту информацию «своими словами» бессмысленно и не этично!

25.04.2020 г., суббота, 1-й день пути



Ст. Новая Жизнь (Минская область) – *река Бобр* – пос. Крупки – д. Новая Жизнь – ур. Ольхомовичи – ур. Ширновичи – ур. Селище – ур. Словчъ – ур. Межа – Δ 176.8 м – д. Прудок. Ночлег был организован на орографически левом берегу реки Бобр. Геодезические пункты 182 м, 181 м и 180 м были изучены ранее. См.:

http://www.belpohod.info/publ/otchety_o_pokhodakh/peshie_pokhody/vysokie_gory_krupskogo_rajona/13-1-0-601



Сборка байдарок возле моста поселка Крупки рядом со станцией Новая Жизнь



Первые километры 181-километрового сплава



Погост, оставшийся на месте бывшей деревни Ширневичи (урочища)

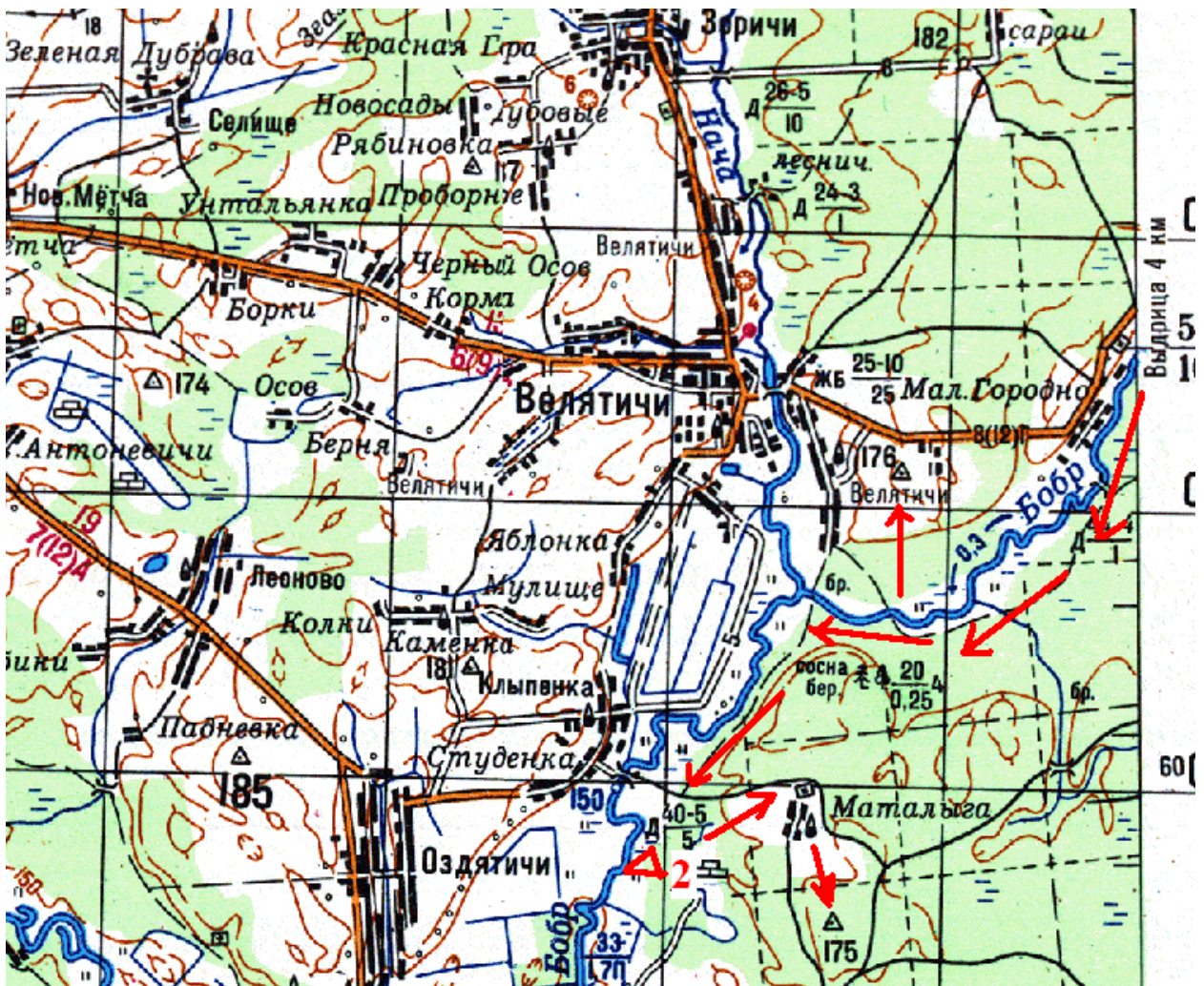
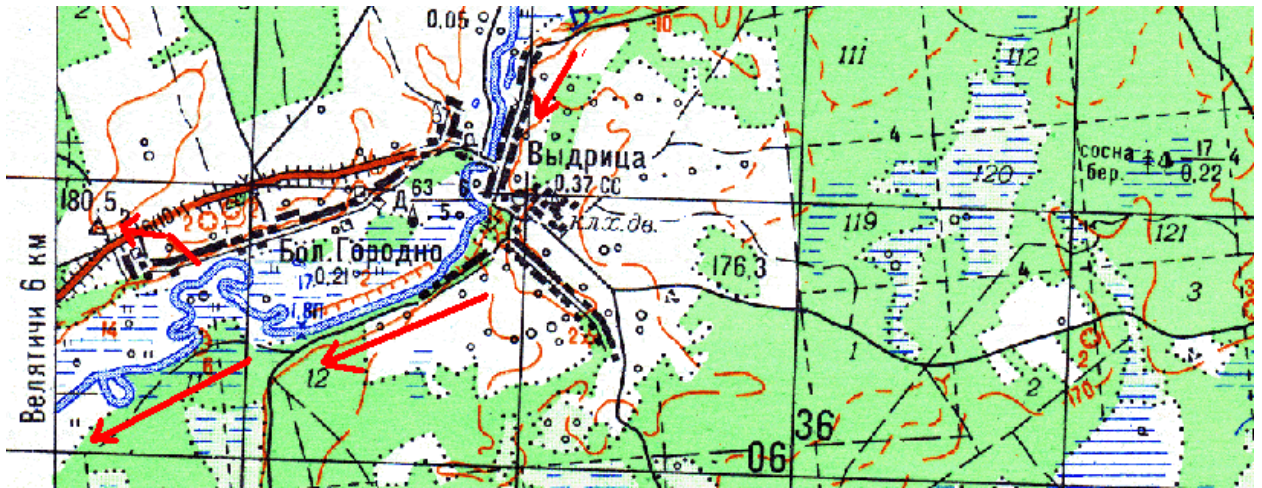


Стоянка на орографически левом берегу реки Бобр (на против деревни Прудок)



Тригонометрический геодезический пункт Δ 176.8 м. На представленных снимках присутствуют члены экипажа нашего хорошего знакомого и надежного товарища по совместным походам Сергея Шидловского из города Борисова, сплавлявшиеся параллельно с нашей группой по реке Бобр с 25 на 26 апреля 2020 г. Изгонять их из кадра для МКК мы посчитали нецелесообразным...

26.04.2020 г., воскресенье, 2-й день пути



Д. Прудок – д. Выдрица – д. Бол. Городно – Δ 180.5 м – д. Мал. Городно – ур. Комарьева – д. Велятичи – Δ 176.3 м (не сохр.) – д. Маталыга – Δ 174.8 м. Ночлег был организован на Орографически левом берегу реки Бобр возле дубов





Мост в деревне Выдрица



Тригонометрический геодезический пункт Δ 180.5 м






Тригонометрический геодезический пункт Δ 176.3 м (не сохр.)



Мост возле деревни Студенка



Стоянка возле дуба



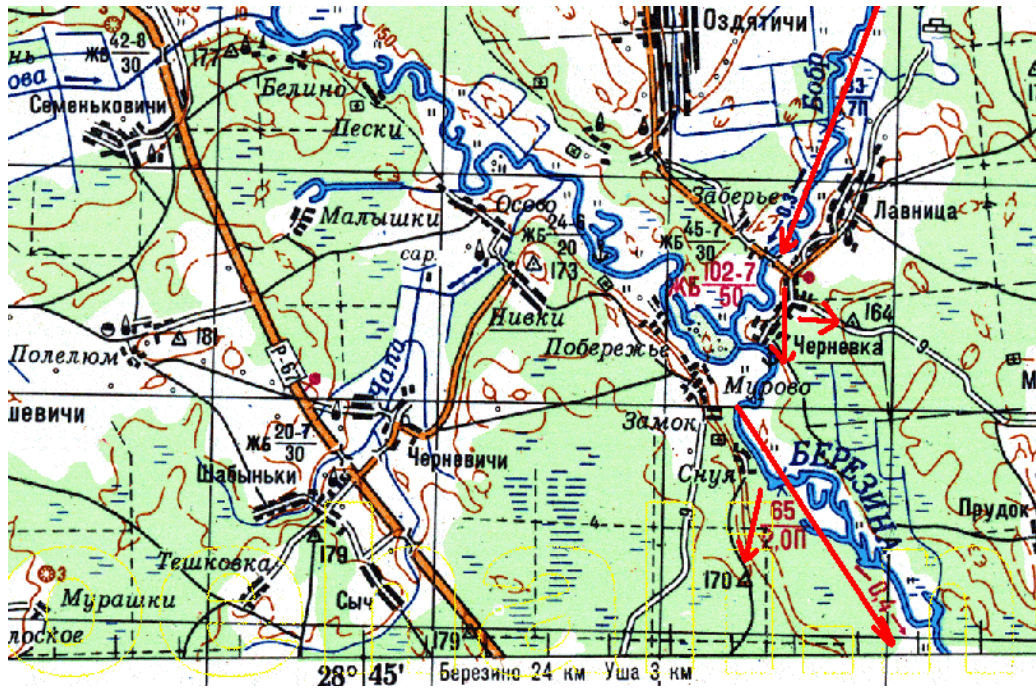
Заяц и лоси в объективе максимального Zум-а



Тригонометрический геодезический пункт Δ 174.8 м севернее деревни Маталыга



27.04.2020 г., понедельник, 3-й день пути



Д. Клыпенка – д. Студенка – д. Лавница – д. Чернявка – Δ 164.2 м – **река Березина** – д. Замок – д. Снуя – ур. Снуя – Δ 170 м – ур. Рожешное – ур. Новый Старик – \square 167.8 м – д. Жуковец – Δ 168.3 м. Ночлег был организован на полуострове, расположенном на ортографически левом берегу реки Березина.



Мост у деревень Лавница и Заберье на реке Бобр



Тригонометрический геодезический пункт Δ 164.2 м восточнее деревни Черневка

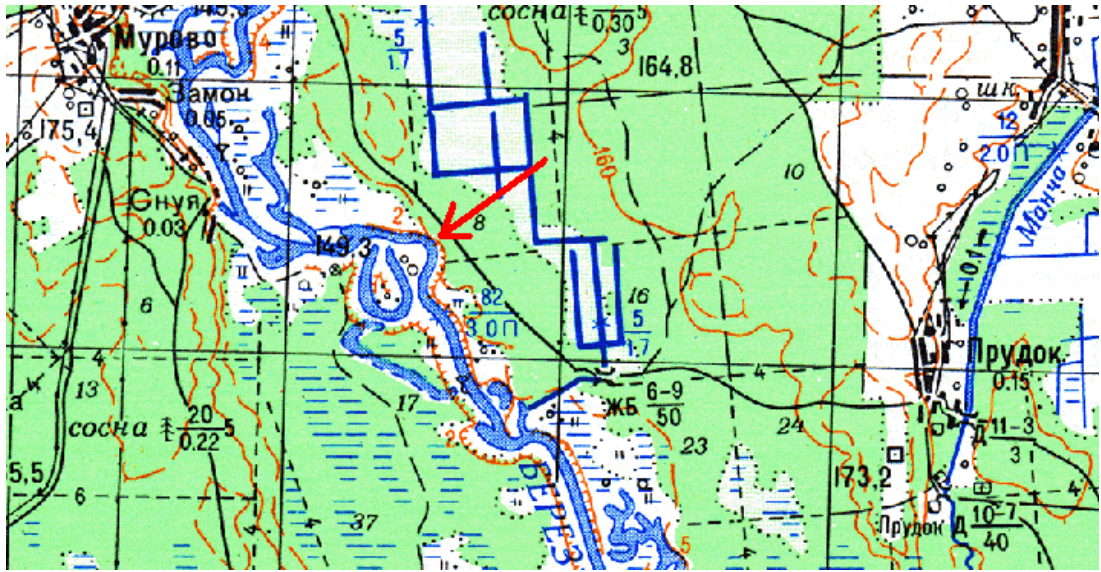


Река Березина



Тригонометрический геодезический пункт Δ 170 м южнее деревни Снужа





Лысая Горка





Покосившаяся от времени деревянная геодезическая пирамида на месте расположения полигонометрического геодезического пункта 167.8 м (северо-западнее деревни Жуковец). Вокруг него следы старых немецких оборонительных окопов времен ВОВ





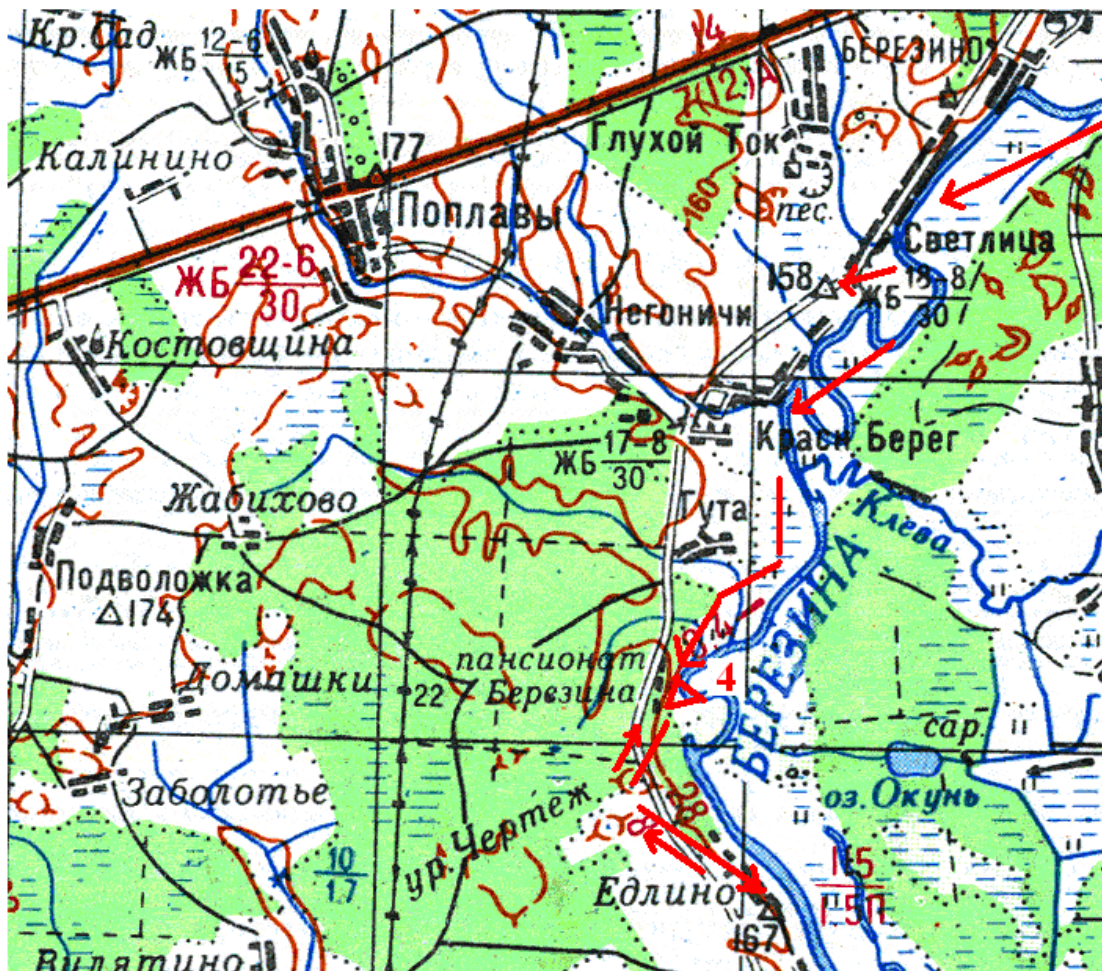
Металлическая геодезическая пирамида и опознавательный столбик на тригонометрическом геодезическом пункте 168.3 м, расположенном на западной окраине деревни Жуковец. Вокруг него следы старых немецких оборонительных окопов времен ВОВ



Ночлег на полуострове, расположенном на ортографически левом берегу реки Березина



Ночлег на полуострове, расположенном на ортографически левом берегу реки Березина



Д. Бережки – Δ 168.0 м – д. Прибрежная (Лысуха) – д. Прибрежная – д. Жорновка – д. Слобода – город Березино – Δ 149.5 м (не сохр.) – Δ 154.4 м – Δ 166.8 м – д. Светлица – Δ 158.8 м – д. Красн. Берег – ур. Крупа – пансионат «Березина» – д. Едлино – Δ 167.5 м.






Металлическая геодезическая пирамида и опознавательный столбик на тригонометрическом геодезическом пункте 168.0 м, расположенном севернее деревни Прибрежная







Город Березино, мост и церковь



Необычной шестигранной формы опознавательный столбик на тригонометрическом геодезическом пункте 158.8 м, расположенном на юго-западной околице деревни Светлица



Бывший пансионат «Березина». Не функционирует...



Бивуак на северо-восточной околице пансионата



Не отмеченный на картах полигонометрический или реперный геодезический пункт рядом с шоссе возле пансионата «Березина»



Реперный нивелирный пункт 149.4 м севернее деревни Едлино

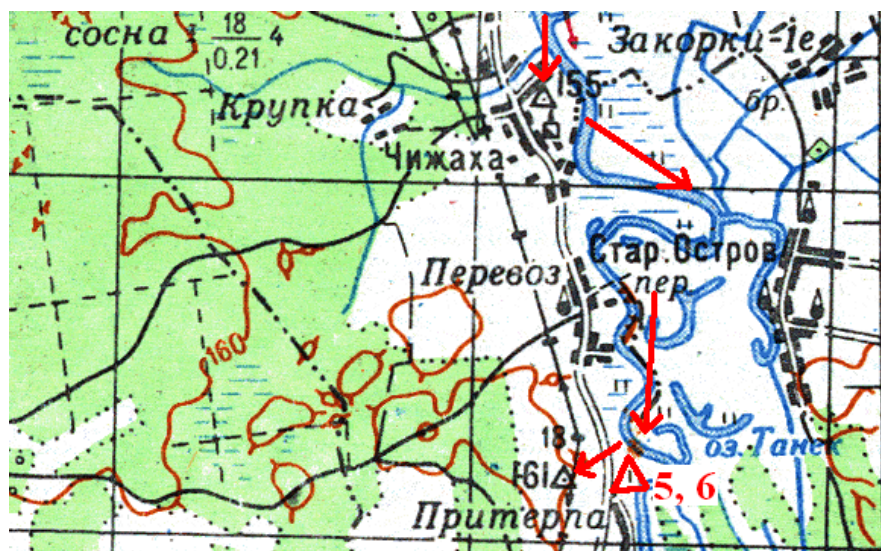
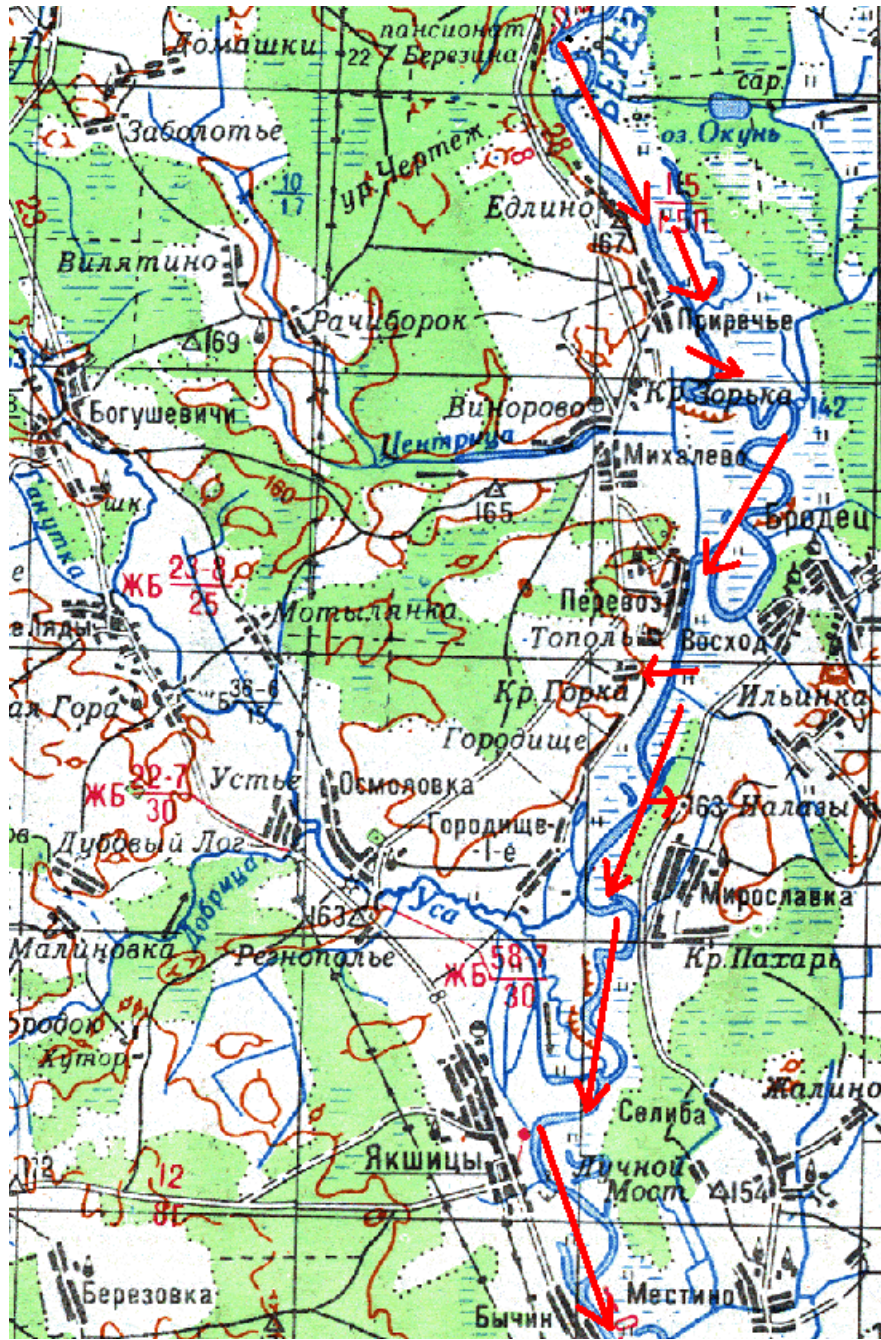


Тригонометрический геодезический пункт 167.5 м на южной околице деревни Едлино



Сакура в цвету

29.04.2020 г., среда, 5-й день пути



Д. Приречье – д. Кр. Зорька – ур. Уголье – д. Перевоз – д. Тополь – д. Красн. Горка – д. Городище – □ 163.0 м (не сохр.) – д. Городище I-е – д. Мирославка – д. Якшицы – д. Лучной Мост – Δ 154.9 м – д. Бычин – д. Чижаха – Δ 155.5 м – д. Перевоз. Ночевка была организована на орографически правом берегу реки Березина, на северной околице деревни Притерпа в связи с сильным дождем ливневого типа.





Не сохранившийся на местности знак полигонометрического геодезического пункта 163.0 м, расположенного на юго-запад от деревни Ильинка и на запад от деревни Налазы. Стал жертвой интенсивного земледелия...



Тригонометрический геодезический пункт 154.9 м, расположенный на южной околице деревни Лучной Мост





Тригонометрический геодезический пункт 155.5 м, расположенный на восточной околице деревни Чижая



Тригонометрический геодезический пункт 161.9 м, расположенный на северо-запад от деревни Притерпа



Бивуак у восточного подножья геодезического пункта 161.9 м,
расположенного на северо-запад от деревни Притерпа

30.04.2020 г., четверг, 6-й день пути. Дневка в связи с проливными дождями

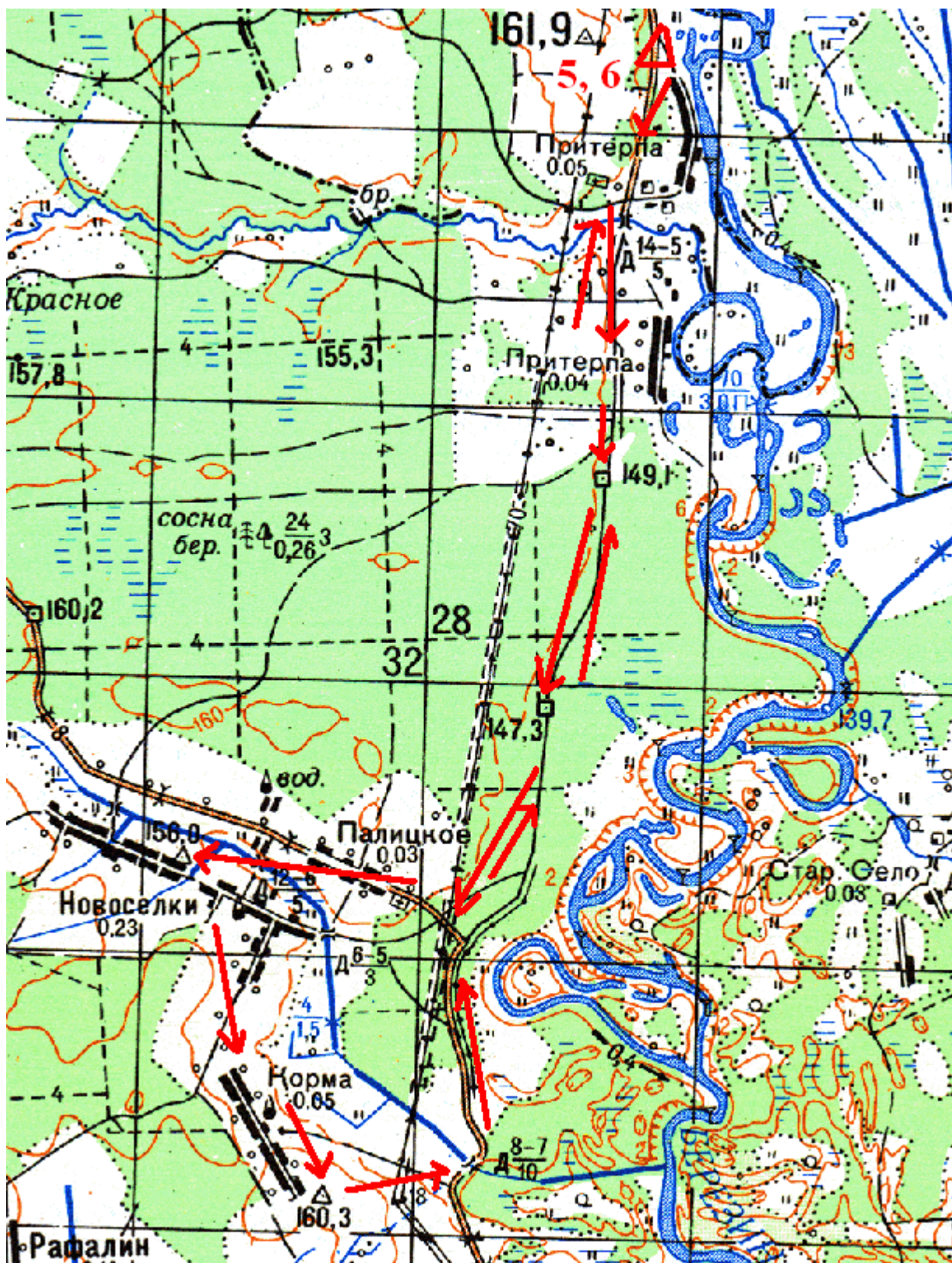


Схема пешеходной части маршрута. Д. Притерпа – р. Каменка (Могилеская область) – пансионат «Березинская Дубрава» – □ 149.1 м (не сохр.) – □ 147.3 м (не сохр.) – д. Палицкое – д. Новоселки – Δ 156.0 м (не сохр.) – д. Корма (не жил., не сохр.) – Δ 160.3 м.



Река Каменка



Могилевская область: «В эту ночь решили самураи перейти границу у реки...»

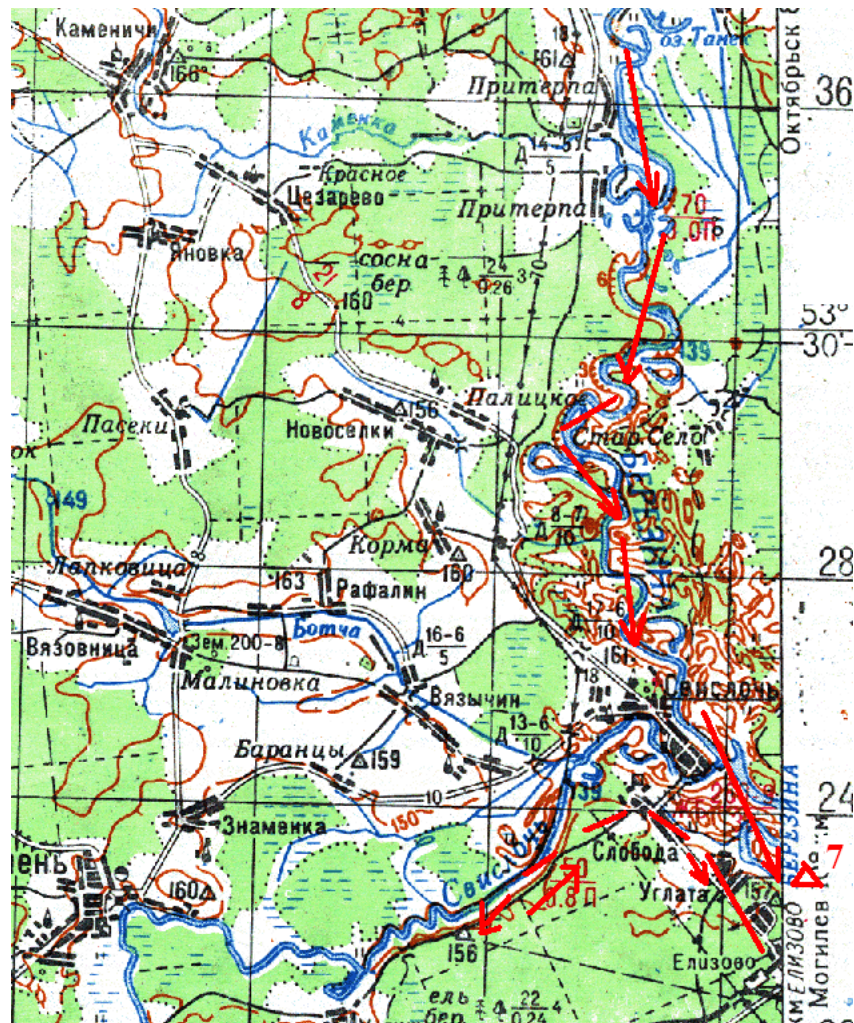


Тригонометрический геодезический пункт 160.3 м, расположенный на южной околице уже не существующей деревни Корма



Авария на шоссе, соединяющем деревни Свислочь и Притерпа

01.05.2020 г., пятница, 6-й день пути



Д. Притерпа – остров Шести Козлов – ур. Водвербье – □ 161.0 м (не сохр.) – а.г. Свислочь – д. Углата – а.г. Елизово [Δ 157.1 м (не сохр.) – д. Углата – д. Слобода – р. Свислочь – Δ 156.9 м] – ст. Елизово.








Полигонометрический геодезический пункт 161.0 м на севере от а.г.
Свислочь. Знак на местности не сохранился



Дом сямьи Яценко в а.г. Свислочь. Теперь там продуктовый магазин



Дальний потомок котов семьи Яценко а.г. Свислочъ





Железнодорожный мост через Березину, расположенный южнее а.г. Елизово





Коты и ретроспективные инсталляции а.г. Елизово





Река Свислочь



Тригонометрический геодезический пункт 156.9 м расположенный на берегу реки Свислочь, северо-восточнее деревни Устиж



Железнодорожная станция Елизово. Конец маршрута

Заключение

За 6 ходовых дней было пройдено по воде 181 км. Было посещено и изучено 27 геодезических пунктов. В результате пешеходной части за 7 дней (включая дневку 30.04.20 г.) было пройдено около 50 км. Сфотографировано: 1 заяц, 2 лося и 3 кота. В результате съемок ни одно животное не пострадало. Матросы, принимавшие участие в водном походе также остались живы, здоровы и вполне довольны!